
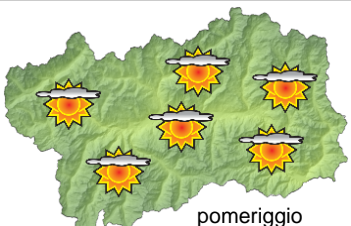










SITUAZIONE SINOTTICA

Flussi instabili e più miti, connessi ad una depressione in discesa verso la Spagna, condurranno nubi inizialmente alte a cui seguiranno due giorni perturbati con le prime nevicate in media montagna. Da sabato la saccatura si sposterà verso Levante, permettendo una discreta rimonta anticiclonica.

 <p>mattino</p>	mercoledì 12 ottobre 2016		attendibilità: ★★☆☆
	<p>Prevalentemente soleggiato con velature che diventeranno più spesse dal pomeriggio/sera. Venti: 3000 m deboli da NW in rotazione da SW; brezze nelle valli. Temperature: in lieve rialzo. Zero termico: 2400 m; T 1500: 8 °C; T 3000: -4 °C (valori nella libera atmosfera). Pressione: in lieve rialzo.</p>		
 <p>pomeriggio</p>	Temperature: <i>montagna (max)</i>	▲	Segnalazioni: nulla da segnalare.
	Temperature: <i>valli (max)</i>	▲	

 <p>mattino</p>	giovedì 13 ottobre 2016		attendibilità: ★★☆☆
	<p>Molto nuvoloso con precipitazioni inizialmente sparse, poi più diffuse dal pomeriggio, generalmente deboli ma più intense e insistenti nei settori occidentali. Limite neve intorno a 1100/1400 m. Venti: 3000 m moderati da S; deboli a moderati orientali nelle valli. Temperature: minime in rialzo nelle valli e in calo in quota, massime in calo. Zero termico: 1400 » 2100 m; T 1500: -1 » 3 °C; T 3000: -6 » -4 °C (valori nella libera atmosfera). Pressione: in lieve rialzo.</p>		
 <p>pomeriggio</p>	Temperature: <i>montagna (min max)</i>	▼ ▼	Segnalazioni: nevicate diffuse in media montagna.
	Temperature: <i>valli (min max)</i>	▲ ▼	

 <p>mattino</p>	venerdì 14 ottobre 2016		attendibilità: ★★☆☆
	<p>Perturbato con precipitazioni, inizialmente attenuate con quota neve intorno a 1200/1500 m, in decisa intensificazione al pomeriggio soprattutto a SE dove la quota neve salirà a circa 1800 m. Venti: 3000 m forti da S in rotazione da SE; deboli o localmente moderati da SE nelle valli. Temperature: in ripresa, più accentuata in quota. Zero termico: 1600 » 2400 m (valori nella libera atmosfera). Pressione: in calo.</p>		
 <p>pomeriggio</p>	Temperature: <i>montagna (min max)</i>	▲ ▲	
	Temperature: <i>valli (min max)</i>	▲ ▲	

tendenza successiva				attendibilità: ★★☆☆
				Più sole da sabato.
sab 15 ott	dom 16 ott	lun 17 ott	mar 18 ott	

12/10/2016	Temperatura Max di ieri (ore 12-18) °C	Temperatura Min di oggi (ore 00-08) °C	Precipitazioni ultime 24 ore (ore 08-08) mm
Aosta - Piazza Plouves 580 m. slm	14.5	2.3	0.0
Ayas - Champoluc 1566 m. slm	5.9	-4.2	0.0
Champorcher - Petit-Mont-Blanc 1640 m. slm	4.2	-0.8	0.0
Cogne - Gimillan 1785 m. slm	5.8	-3.9	0.0
Courmayeur - Dolonne 1200 m. slm	10.3	-1.7	0.0
Donnas - Clapey 341 m. slm	10.7	5.8	0.0
Etroubles - Chevière 1339 m. slm	9.2	-2.1	0.0
Gressoney-Saint-Jean - Bieltschocke 1370 m. slm	4.4	-3.4	0.6
La Thuile - Les Granges 1637 m. slm	6.8	-3.2	0.0
Morgex - Capoluogo 938 m. slm	12.4	-2.2	0.0
Nus - Saint-Barthélemy - Osservatorio 1675 m. slm	4.6	-2.1	0.0
Rhêmes-Notre-Dame - Chaudanne 1794 m. slm	5.4	-5.2	0.0
Saint-Christophe - Aeroporto 545 m. slm	16.4	-0.8	0.0
Saint-Vincent - Terme 626 m. slm	13.2	1.7	0.0
Valgrisenche - Menthieu 1859 m. slm	5.6	-3.9	0.0
Valsavarenche - Pont 1951 m. slm	4.6	-5.4	0.0
Valtournenche - Breuil Cervinia 1998 m. slm	2.3	-5.9	0.0
Verrès - Capoluogo 375 m. slm	12.3	3.9	0.0
Villeneuve - S.R. Saint-Nicolas 839 m. slm	13.7	2.6	0.0

(I dati riportati sono pubblicati con procedura automatica, non risultano pertanto validati)