











SITUAZIONE SINOTTICA

In un flusso di correnti occidentali una debole perturbazione attraversa la Valle d'Aosta, nei giorni a seguire permarrà una certa variabilità del tempo dovuta all'infiltrazione di aria fresca e a tratti umida dovuta alla discesa di un minimo depressionario da nord verso le Alpi.

| lunedì 17 ottobre 2016 | | attendibilità: ★★☆☆ |
|--|---|---|
|  <p>mattino</p> | <p>Molto nuvoloso con solo parziali schiarite, nubi più intense nella seconda parte della giornata, dal tardo pomeriggio deboli precipitazioni, più probabili sulla media e soprattutto alta valle, limite delle neviccate sui 2200/2400 m.</p> <p>Venti: 3000 m SW deboli in rinforzo e rotazione W alla sera; assenti o deboli variabili nelle valli.</p> <p>Temperature: in calo. Zero termico: 2700 m; T 1500: 8 °C; T 3000: -2 °C (valori nella libera atmosfera).</p> <p>Pressione: pressoché stazionaria.</p> | |
|  <p>pomeriggio</p> | <p>Temperature: <i>montagna (max)</i> ▼</p> <p>Temperature: <i>valli (max)</i> ▼</p> | <p>Segnalazioni: nulla da segnalare.</p> |

| martedì 18 ottobre 2016 | | attendibilità: ★★☆☆ |
|--|---|---|
|  <p>mattino</p> | <p>Inizialmente nuvoloso lungo la dorsale con qualche debole precipitazione possibile al primo mattino nel settore più occidentale, neve oltre 2200 m; per il resto in prevalenza soleggiato.</p> <p>Venti: 3000 m W NW moderati; foehn irregolare nelle valli.</p> <p>Temperature: minime in calo in alta montagna, massime in rialzo nelle valli. Zero termico: 2400 » 2800 m; T 1500: 4 » 10 °C; T 3000: -4 » -2 °C (valori nella libera atmosfera).</p> <p>Pressione: pressoché stazionaria.</p> | |
|  <p>pomeriggio</p> | <p>Temperature: <i>montagna (min max)</i> ▼ ◀</p> <p>Temperature: <i>valli (min max)</i> ◀ ▲</p> | <p>Segnalazioni: nulla da segnalare.</p> |

| mercoledì 19 ottobre 2016 | | attendibilità: ★★☆☆ |
|--|---|---------------------|
|  <p>mattino</p> | <p>Al mattino passaggio di banchi nuvolosi e addensamenti sulle aree di confine, poi in prevalenza soleggiato.</p> <p>Venti: 3000 m W NW deboli o moderati; episodi di foehn nelle valli.</p> <p>Temperature: in calo in montagna. Zero termico: 2200 / 2400 m (valori nella libera atmosfera).</p> <p>Pressione: in calo.</p> | |
|  <p>pomeriggio</p> | <p>Temperature: <i>montagna (min max)</i> ▼ ▼</p> <p>Temperature: <i>valli (min max)</i> ◀ ◀</p> | |

| tendenza successiva | | | | attendibilità: ★★☆☆ |
|--|---|---|---|---|
|  <p>gio 20 ott</p> |  <p>ven 21 ott</p> |  <p>sab 22 ott</p> |  <p>dom 23 ott</p> | <p>Nuvolosità irregolare giovedì, più soleggiato fino a domenica.</p> |

| 17/10/2016 | Temperatura Max di ieri (ore 12-18) °C | Temperatura Min di oggi (ore 00-08) °C | Precipitazioni ultime 24 ore (ore 08-08) mm |
|---|---|---|--|
| Aosta - Piazza Plouves 580 m. slm | 18.2 | 8.6 | 0.0 |
| Ayas - Champoluc 1566 m. slm | 13.6 | 2.4 | 0.0 |
| Champorcher - Petit-Mont-Blanc 1640 m. slm | 12.9 | 7.1 | 0.0 |
| Cogne - Gimillan 1785 m. slm | 13.1 | 4.0 | 0.0 |
| Courmayeur - Dolonne 1200 m. slm | 15.8 | 4.9 | 0.0 |
| Donnas - Clapey 341 m. slm | 16.4 | 11.0 | 0.0 |
| Etroubles - Chevière 1339 m. slm | 12.1 | 5.2 | 0.0 |
| Gressoney-Saint-Jean - Bieltschocke 1370 m. slm | 14.8 | 3.4 | 0.0 |
| La Thuile - Les Granges 1637 m. slm | 10.8 | 4.1 | 0.0 |
| Morgex - Capoluogo 938 m. slm | 16.3 | 4.6 | 0.0 |
| Nus - Saint-Barthélemy - Osservatorio 1675 m. slm | 12.2 | 6.5 | 0.0 |
| Rhêmes-Notre-Dame - Chaudanne 1794 m. slm | 12.1 | 1.5 | 0.0 |
| Saint-Christophe - Aeroporto 545 m. slm | 20.7 | 6.6 | 0.0 |
| Saint-Vincent - Terme 626 m. slm | 17.6 | 8.3 | 0.0 |
| Valgrisenche - Menthieu 1859 m. slm | 12.1 | 4.2 | 0.0 |
| Valsavarenche - Pont 1951 m. slm | 11.8 | 2.4 | 0.0 |
| Valtournenche - Breuil Cervinia 1998 m. slm | 12.3 | 1.9 | 0.0 |
| Verrès - Capoluogo 375 m. slm | 19.2 | 9.6 | 0.0 |
| Villeneuve - S.R. Saint-Nicolas 839 m. slm | 16.7 | 8.3 | 0.0 |

(I dati riportati sono pubblicati con procedura automatica, non risultano pertanto validati)