








## SITUAZIONE SINOTTICA

Un minimo depressionario centrato sulla Germania dirige aria fresca verso le Alpi, tale flusso risulta a tratti anche umido ma il versante sud-alpino ne rimane però solo marginalmente interessato; da domenica, con la rotazione delle correnti da sud-ovest, le temperature tenderanno a risalire e la massa d'aria si farà più umida.

 <p>mattino</p>		<b>giovedì 20 ottobre 2016</b>		attendibilità: ★★☆☆	
 <p>pomeriggio</p>		Prevalentemente soleggiato con qualche addensamento sulla dorsale di confine e qualche possibile nube di passaggio. <b>Venti:</b> 3000 m NW deboli; episodi di foehn nelle vallate superiori, brezze pomeridiane. <b>Temperature:</b> in calo. Zero termico: 2100 m; T 1500: 9 °C; T 3000: -6 °C (valori nella libera atmosfera). <b>Pressione:</b> stazionaria.			
		Temperature: <i>montagna (max)</i>	▼	<b>Segnalazioni:</b> nulla da segnalare.	
		Temperature: <i>valli (max)</i>	▼		

 <p>mattino</p>		<b>venerdì 21 ottobre 2016</b>		attendibilità: ★★☆☆	
 <p>pomeriggio</p>		Sereno o poco nuvoloso con a tratti addensamenti nuvolosi sulla dorsale di confine. <b>Venti:</b> 3000 m NW deboli a tratti moderati; foehn irregolare nelle valli. <b>Temperature:</b> senza grandi variazioni. Zero termico: 1500 » 2000 m; T 1500: 0 » 8 °C; T 3000: -9 » -6 °C (valori nella libera atmosfera). <b>Pressione:</b> pressoché stazionaria.			
		Temperature: <i>montagna (min max)</i>	◄◄	◄◄	<b>Segnalazioni:</b> nulla da segnalare.
		Temperature: <i>valli (min max)</i>	◄◄	◄◄	

 <p>mattino</p>		<b>sabato 22 ottobre 2016</b>		attendibilità: ★★☆☆	
 <p>pomeriggio</p>		Soleggiato, dalla serata presenza di banchi di nubi alte. <b>Venti:</b> 3000 m W deboli o moderati; brezze nelle valli. <b>Temperature:</b> massime in rialzo, in particolare in montagna. Zero termico: 1600 » 2300 m (valori nella libera atmosfera). <b>Pressione:</b> pressoché stazionaria.			
		Temperature: <i>montagna (min max)</i>	◄◄	▲	
		Temperature: <i>valli (min max)</i>	◄◄	▲	

				<b>tendenza successiva</b>		attendibilità: ★★☆☆
dom 23 ott	lun 24 ott	mar 25 ott	mer 26 ott	Da domenica a mercoledì nuvoloso con qualche precipitazione probabile; temperature in rialzo.		

<b>20/10/2016</b>	<b>Temperatura Max di ieri (ore 12-18) °C</b>	<b>Temperatura Min di oggi (ore 00-08) °C</b>	<b>Precipitazioni ultime 24 ore (ore 08-08) mm</b>
Aosta - Piazza Plouves 580 m. slm	18.0	4.9	0.0
Ayas - Champoluc 1566 m. slm	10.8	-2.4	0.0
Champorcher - Petit-Mont-Blanc 1640 m. slm	8.8	0.8	0.0
Cogne - Gimillan 1785 m. slm	8.9	-1.9	0.0
Courmayeur - Dolonne 1200 m. slm	13.2	2.5	0.0
Donnas - Clapey 341 m. slm	15.0	9.2	0.0
Etroubles - Chevière 1339 m. slm	12.0	3.9	0.0
Gressoney-Saint-Jean - Bieltschocke 1370 m. slm	10.4	-0.9	0.0
La Thuile - Les Granges 1637 m. slm	8.3	-0.5	0.0
Morgex - Capoluogo 938 m. slm	15.0	5.4	0.0
Nus - Saint-Barthélemy - Osservatorio 1675 m. slm	9.5	0.8	0.0
Rhêmes-Notre-Dame - Chaudanne 1794 m. slm	8.3	-3.4	0.0
Saint-Christophe - Aeroporto 545 m. slm	19.6	1.2	0.0
Saint-Vincent - Terme 626 m. slm	16.4	4.0	0.0
Valgrisenche - Menthieu 1859 m. slm	8.0	-1.2	0.0
Valsavarenche - Pont 1951 m. slm	8.1	-2.9	0.0
Valtournenche - Breuil Cervinia 1998 m. slm	7.3	-3.7	0.0
Verrès - Capoluogo 375 m. slm	16.9	6.3	0.0
Villeneuve - S.R. Saint-Nicolas 839 m. slm	16.7	6.2	0.0

*(I dati riportati sono pubblicati con procedura automatica, non risultano pertanto validati)*