








SITUAZIONE SINOTTICA

Dopo il passaggio della perturbazione odierna, la rimonta di un campo anticiclonico sull'Europa centrale favorirà sulla Valle d'Aosta un periodo con tempo stabile, temperature miti in montagna e inversioni termiche nelle valli.

 <p>mattino</p>		mercoledì 26 ottobre 2016		attendibilità: ★★☆☆	
 <p>pomeriggio</p>		<p>Molto nuvoloso con deboli precipitazioni sparse, più insistenti nel settore occidentale, neve oltre 2400 m; schiarite più ampie in serata. Venti: 3000 m deboli o moderati da NW in rotazione da N; episodi di foehn nelle valli. Temperature: in lieve calo in montagna, in lieve aumento nelle valli. Zero termico: 2900 m; T 1500: 10 °C; T 3000: -1 °C (valori nella libera atmosfera). Pressione: in aumento.</p>			
Temperature: <i>montagna (max)</i>		▼	Segnalazioni: nulla da segnalare.		
Temperature: <i>valli (max)</i>		▲			

 <p>mattino</p>		giovedì 27 ottobre 2016		attendibilità: ★★☆☆	
 <p>pomeriggio</p>		<p>Cielo sereno. Venti: 3000 m moderati da NNE; episodi di foehn nelle valli. Temperature: minime in calo, massime in aumento. Zero termico: 2800 » 3600 m; T 1500: 4 » 12 °C; T 3000: -1 » 4 °C (valori nella libera atmosfera). Pressione: in aumento.</p>			
Temperature: <i>montagna (min max)</i>		▼	▲	Segnalazioni: nulla da segnalare.	
Temperature: <i>valli (min max)</i>		▼	▲		

 <p>mattino</p>		venerdì 28 ottobre 2016		attendibilità: ★★☆☆	
 <p>pomeriggio</p>		<p>Cielo sereno. Venti: 3000 m moderati o forti settentrionali; episodi di foehn nelle valli. Temperature: in lieve aumento tranne le minime nelle valli. Zero termico: 3500 » 3800 m (valori nella libera atmosfera). Pressione: in aumento.</p>			
Temperature: <i>montagna (min max)</i>		▲	▲		
Temperature: <i>valli (min max)</i>		◀	▲		

tendenza successiva				attendibilità: ★★☆☆
				
sab 29 ott	dom 30 ott	lun 31 ott	mar 1 nov	
Fino a metà settimana soleggiato e mite, con inversioni nelle valli.				

26/10/2016	Temperatura Max di ieri (ore 12-18) °C	Temperatura Min di oggi (ore 00-08) °C	Precipitazioni ultime 24 ore (ore 08-08) mm
Aosta - Piazza Plouves 580 m. slm	12.4	8.2	10.0
Ayas - Champoluc 1566 m. slm	10.3	2.5	4.0
Champorcher - Petit-Mont-Blanc 1640 m. slm	10.3	6.4	1.4
Cogne - Gimillan 1785 m. slm	9.0	4.0	9.6
Courmayeur - Dolonne 1200 m. slm	10.4	7.8	23.0
Donnas - Clapey 341 m. slm	15.2	13.1	0.6
Etroubles - Chevière 1339 m. slm	9.5	6.0	15.0
Gressoney-Saint-Jean - Bieltschocke 1370 m. slm	11.6	4.1	2.0
La Thuile - Les Granges 1637 m. slm	7.6	4.7	22.4
Morgex - Capoluogo 938 m. slm	11.4	6.9	21.4
Nus - Saint-Barthélemy - Osservatorio 1675 m. slm	10.0	5.7	8.8
Rhêmes-Notre-Dame - Chaudanne 1794 m. slm	8.9	4.7	22.4
Saint-Christophe - Aeroporto 545 m. slm	14.2	6.4	10.2
Saint-Vincent - Terme 626 m. slm	13.3	8.3	5.0
Valgrisenche - Menthieu 1859 m. slm	7.5	4.5	28.8
Valsavarenche - Pont 1951 m. slm	7.9	4.2	15.4
Valtournenche - Breuil Cervinia 1998 m. slm	7.5	3.2	9.2
Verrès - Capoluogo 375 m. slm	15.4	10.8	1.8
Villeneuve - S.R. Saint-Nicolas 839 m. slm	12.8	8.7	16.2

(I dati riportati sono pubblicati con procedura automatica, non risultano pertanto validati)