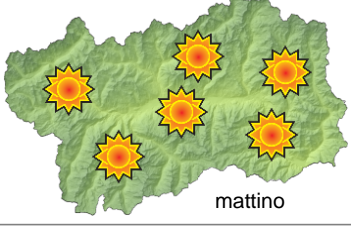



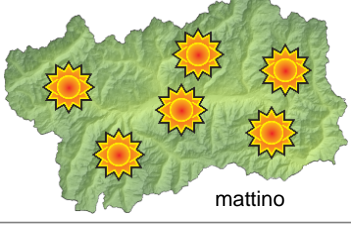







## SITUAZIONE SINOTTICA

Un campo di alta pressione sull'Europa centro-occidentale favorisce sulla Valle d'Aosta tempo stabile, temperature miti in montagna e inversioni termiche nelle valli, tale situazione sembra dover perdurare per più giorni.

|   |   |   |  |
|---|---|---|--|
|  <p>mattino</p>     | <b>giovedì 27 ottobre 2016</b>  |   | attendibilità: ★★☆☆                      |
|   | <p>Cielo sereno con buona visibilità<br/> <b>Venti:</b> 3000 m NE moderati; episodi di foehn nelle valli.<br/> <b>Temperature:</b> in aumento.<br/>           Zero termico: 3600 m; T 1500: 13 °C; T 3000: 5 °C (valori nella libera atmosfera).<br/> <b>Pressione:</b> in aumento.</p> |   |  |
|  <p>pomeriggio</p> | Temperature: <i>montagna (max)</i>  | ▲ | <b>Segnalazioni:</b> nulla da segnalare. |
|   | Temperature: <i>valli (max)</i>   | ▲ |  |

|  |   |     |  |
|--|---|-----|--|
|  <p>mattino</p>    | <b>venerdì 28 ottobre 2016</b>  |     | attendibilità: ★★☆☆                      |
|  | <p>Cielo sereno o debolmente velato.<br/> <b>Venti:</b> 3000 m N moderati o forti in attenuazione; episodi di foehn nelle valli.<br/> <b>Temperature:</b> in rialzo tranne le minime nelle valli.<br/>           Zero termico: 3400 » 3800 m; T 1500: 5 » 15 °C; T 3000: 3 » 8 °C (valori nella libera atmosfera).<br/> <b>Pressione:</b> in aumento.</p> |     |  |
|  <p>pomeriggio</p> | Temperature: <i>montagna (min max)</i>  | ▲ ▲ | <b>Segnalazioni:</b> nulla da segnalare. |
|  | Temperature: <i>valli (min max)</i>   | ◄ ▲ |  |

|  |  |     |                     |
|--|--|-----|---------------------|
|  <p>mattino</p>    | <b>sabato 29 ottobre 2016</b>  |     | attendibilità: ★★☆☆ |
|  | <p>Sereno o poco nuvoloso.<br/> <b>Venti:</b> 3000 m N deboli; deboli brezze nelle valli.<br/> <b>Temperature:</b> minime in lieve rialzo in montagna.<br/>           Zero termico: 3500 » 3800 m (valori nella libera atmosfera).<br/> <b>Pressione:</b> stazionaria.</p> |     |                     |
|  <p>pomeriggio</p> | Temperature: <i>montagna (min max)</i>   | ▲ ◄ |                     |
|  | Temperature: <i>valli (min max)</i>  | ◄ ◄ |                     |

|  |   |  |  |  |
|--|---|--|--|--|
| <b>tendenza successiva</b>   |   |  |  | attendibilità: ★★☆☆  |
| <br>dom 30 ott | <br>lun 31 ott | <br>mar 1 nov | <br>mer 2 nov | <p>Fino a mercoledì soleggiato e mite con inversioni termiche nelle valli.</p> |

| <b>27/10/2016</b>                                 | <b>Temperatura Max<br/>di ieri<br/>(ore 12-18)<br/>°C</b> | <b>Temperatura Min<br/>di oggi<br/>(ore 00-08)<br/>°C</b> | <b>Precipitazioni<br/>ultime 24 ore<br/>(ore 08-08)<br/>mm</b> |
|---|---|---|--|
| Aosta - Piazza Plouves 580 m. slm                 | 13.8  | 5.5   | 0.8  |
| Ayas - Champoluc 1566 m. slm                      | 10.9  | 0.2   | 3.8  |
| Champorcher - Petit-Mont-Blanc 1640 m. slm        | 12.9  | 5.4   | 2.6  |
| Cogne - Gimillan 1785 m. slm                      | 10.5  | 2.0   | 2.8  |
| Courmayeur - Dolonne 1200 m. slm                  | 13.6  | 3.2   | 3.0  |
| Donnas - Clapey 341 m. slm                        | 15.0  | 10.8  | 2.2  |
| Etroubles - Chevière 1339 m. slm                  | 12.5  | 3.6   | 1.4  |
| Gressoney-Saint-Jean - Bieltschocke 1370 m. slm   | 12.4  | 0.8   | 4.4  |
| La Thuile - Les Granges 1637 m. slm               | 9.8   | 2.2   | 4.8  |
| Morgex - Capoluogo 938 m. slm                     | 16.0  | 2.8   | 5.0  |
| Nus - Saint-Barthélemy - Osservatorio 1675 m. slm | 10.8  | 4.7   | 1.8  |
| Rhêmes-Notre-Dame - Chaudanne 1794 m. slm         | 10.0  | -0.5  | 6.0  |
| Saint-Christophe - Aeroporto 545 m. slm           | 15.8  | 3.9   | 1.2  |
| Saint-Vincent - Terme 626 m. slm                  | 14.5  | 5.9   | 1.6  |
| Valgrisenche - Menthieu 1859 m. slm               | 9.3   | 2.4   | 6.8  |
| Valsavarenche - Pont 1951 m. slm                  | 10.3  | 0.7   | 4.4  |
| Valtournenche - Breuil Cervinia 1998 m. slm       | 8.4   | -   | -  |
| Verrès - Capoluogo 375 m. slm                     | 16.3  | 7.9   | 3.2  |
| Villeneuve - S.R. Saint-Nicolas 839 m. slm        | 14.0  | 6.8   | 2.8  |

*(I dati riportati sono pubblicati con procedura automatica, non risultano pertanto validati)*