











## SITUAZIONE SINOTTICA

Un campo anticiclonico sull'Europa centrale favorisce sulla Valle d'Aosta tempo stabile, temperature miti in montagna e inversioni termiche nelle valli. Mercoledì la discesa di una saccatura da nord verso l'Europa orientale potrà determinare un episodio di foehn seguito da un calo delle temperature.

 <p>mattino</p>	<b>venerdì 28 ottobre 2016</b>		attendibilità: ★★ ★
	<p>Soleggiato, con qualche nuvola alta.  <b>Venti:</b> 3000 m moderati o forti settentrionali, in attenuazione in serata; episodi di foehn nelle valli.  <b>Temperature:</b> in aumento soprattutto in montagna.            Zero termico: 3900 m; T 1500: 15 °C; T 3000: 8 °C (valori nella libera atmosfera).  <b>Pressione:</b> stazionaria.</p>		
 <p>pomeriggio</p>	Temperature: <i>montagna (max)</i>	▲	<b>Segnalazioni:</b> nulla da segnalare.
	Temperature: <i>valli (max)</i>	▲	

 <p>mattino</p>	<b>sabato 29 ottobre 2016</b>		attendibilità: ★★ ★
	<p>Cielo sereno.  <b>Venti:</b> 3000 m da moderati a deboli settentrionali; episodi di foehn nelle valli settentrionali.  <b>Temperature:</b> minime in lieve aumento in montagna.            Zero termico: 3700 » 3900 m; T 1500: 8 » 15 °C; T 3000: 7 » 8 °C (valori nella libera atmosfera).  <b>Pressione:</b> in lieve calo.</p>		
 <p>pomeriggio</p>	Temperature: <i>montagna (min max)</i>	▲ ◀	<b>Segnalazioni:</b> nulla da segnalare.
	Temperature: <i>valli (min max)</i>	◀ ◀	

 <p>mattino</p>	<b>domenica 30 ottobre 2016</b>		attendibilità: ★★ ★
	<p>Soleggiato, con qualche nuvola alta.  <b>Venti:</b> 3000 m deboli settentrionali; isolati episodi di foehn nelle valli settentrionali.  <b>Temperature:</b> in lieve calo, più sensibile in montagna.            Zero termico: 3400 » 3600 m (valori nella libera atmosfera).  <b>Pressione:</b> in calo.</p>		
 <p>pomeriggio</p>	Temperature: <i>montagna (min max)</i>	▼ ▼	
	Temperature: <i>valli (min max)</i>	▼ ▼	

<b>tendenza successiva</b>				attendibilità: ★★ ★
 <p>lun 31 ott</p>	 <p>mar 1 nov</p>	 <p>mer 2 nov</p>	 <p>gio 3 nov</p>	<p>Soleggiato per buona parte della settimana; lunedì e martedì mite in montagna con inversioni termiche nelle valli, mercoledì possibile foehn, più freddo da giovedì.</p>

<b>28/10/2016</b>	<b>Temperatura Max di ieri (ore 12-18) °C</b>	<b>Temperatura Min di oggi (ore 00-08) °C</b>	<b>Precipitazioni ultime 24 ore (ore 08-08) mm</b>
Aosta - Piazza Plouves 580 m. slm	16.7	4.5	0.0
Ayas - Champoluc 1566 m. slm	13.2	0.0	0.0
Champorcher - Petit-Mont-Blanc 1640 m. slm	14.0	8.9	0.0
Cogne - Gimillan 1785 m. slm	15.1	6.2	0.0
Courmayeur - Dolonne 1200 m. slm	14.1	3.5	0.0
Donnas - Clapey 341 m. slm	14.5	7.7	0.0
Etroubles - Chevière 1339 m. slm	14.1	5.2	0.0
Gressoney-Saint-Jean - Bieltschocke 1370 m. slm	13.4	1.0	0.0
La Thuile - Les Granges 1637 m. slm	12.8	5.5	0.0
Morgex - Capoluogo 938 m. slm	14.3	2.1	0.0
Nus - Saint-Barthélemy - Osservatorio 1675 m. slm	13.5	7.8	0.0
Rhêmes-Notre-Dame - Chaudanne 1794 m. slm	13.8	2.7	0.0
Saint-Christophe - Aeroporto 545 m. slm	19.7	2.0	0.0
Saint-Vincent - Terme 626 m. slm	17.3	4.6	0.2
Valgrisenche - Menthieu 1859 m. slm	13.0	7.8	0.0
Valsavarenche - Pont 1951 m. slm	13.2	4.0	0.0
Valtournenche - Breuil Cervinia 1998 m. slm	11.7	2.2	0.0
Verrès - Capoluogo 375 m. slm	18.4	5.0	0.0
Villeneuve - S.R. Saint-Nicolas 839 m. slm	17.0	6.9	0.0

*(I dati riportati sono pubblicati con procedura automatica, non risultano pertanto validati)*