
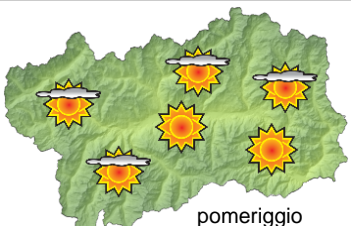


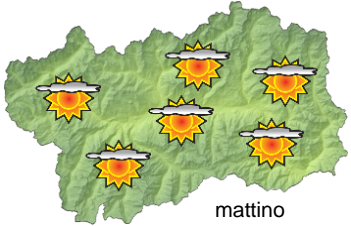







## SITUAZIONE SINOTTICA

L'Europa centro-occidentale è interessata da un'alta pressione mediterranea che si sta gradualmente ritirando sotto la spinta di una vasta saccatura in espansione e approfondimento da NE. Ne conseguono condizioni prevalentemente soleggiate ma con graduale incremento della nuvolosità e calo delle temperature a partire da metà settimana. Tra sabato e domenica non è escluso il transito di una blanda perturbazione sulle Alpi.

 <p>mattino</p>	<b>lunedì 31 ottobre 2016</b>		attendibilità: ★★☆☆
	<p>Soleggiato con velature e debole attività cumuliforme pomeridiana.  <b>Venti:</b> 3000 m NW deboli; deboli brezze nelle valli.  <b>Temperature:</b> in lieve calo.            Zero termico: 3800 m; T 1500: 11 °C; T 3000: 6 °C (valori nella libera atmosfera).  <b>Pressione:</b> stazionaria.</p>		
 <p>pomeriggio</p>	Temperature: <i>montagna (max)</i>	▼	<b>Segnalazioni:</b> nulla da segnalare.
	Temperature: <i>valli (max)</i>	▼	

 <p>mattino</p>	<b>martedì 1 novembre 2016</b>		attendibilità: ★★☆☆
	<p>Sereno o poco nuvoloso per deboli velature e qualche cumulo pomeridiano.  <b>Venti:</b> 3000 m NW da deboli a moderati; deboli brezze nelle valli.  <b>Temperature:</b> in lieve calo.            Zero termico: 3200 / 3600 m; T 1500: 5 » 13 °C; T 3000: 2 » 4 °C (valori nella libera atmosfera).  <b>Pressione:</b> in calo.</p>		
 <p>pomeriggio</p>	Temperature: <i>montagna (min max)</i>	▼ ▼	<b>Segnalazioni:</b> nulla da segnalare.
	Temperature: <i>valli (min max)</i>	▼ ▼	

 <p>mattino</p>	<b>mercoledì 2 novembre 2016</b>		attendibilità: ★★☆☆
	<p>Inizialmente abbastanza soleggiato e velato con graduale aumento della nuvolosità.  <b>Venti:</b> 3000 m NW moderati; episodi di foehn nelle valli.  <b>Temperature:</b> massime in calo in quota, minime in lieve aumento nel fondovalle.            Zero termico: 3000 » 2600 m (valori nella libera atmosfera).  <b>Pressione:</b> in calo.</p>		
 <p>pomeriggio</p>	Temperature: <i>montagna (min max)</i>	◀ ▼	
	Temperature: <i>valli (min max)</i>	▲ ▶	

<b>tendenza successiva</b>				attendibilità: ★★☆☆
 <p>gio 3 nov</p>	 <p>ven 4 nov</p>	 <p>sab 5 nov</p>	 <p>dom 6 nov</p>	<p>Irregolarmente nuvoloso e più fresco con possibile debole perturbazione tra sabato e domenica.</p>

<b>31/10/2016</b>	<b>Temperatura Max di ieri (ore 12-18) °C</b>	<b>Temperatura Min di oggi (ore 00-08) °C</b>	<b>Precipitazioni ultime 24 ore (ore 08-08) mm</b>
Aosta - Piazza Plouves 580 m. slm	18.0	4.3	0.0
Ayas - Champoluc 1566 m. slm	16.3	-0.5	0.0
Champorcher - Petit-Mont-Blanc 1640 m. slm	14.8	7.7	0.0
Cogne - Gimillan 1785 m. slm	18.2	4.2	0.0
Courmayeur - Dolonne 1200 m. slm	17.8	3.9	0.0
Donnas - Clapey 341 m. slm	15.5	7.5	0.0
Etroubles - Chevière 1339 m. slm	17.0	4.9	0.0
Gressoney-Saint-Jean - Bieltschocke 1370 m. slm	16.3	-0.4	0.0
La Thuile - Les Granges 1637 m. slm	15.6	5.0	0.0
Morgex - Capoluogo 938 m. slm	17.8	1.5	0.0
Nus - Saint-Barthélemy - Osservatorio 1675 m. slm	15.6	6.6	0.0
Rhêmes-Notre-Dame - Chaudanne 1794 m. slm	15.7	0.8	0.0
Saint-Christophe - Aeroporto 545 m. slm	21.5	0.7	0.0
Saint-Vincent - Terme 626 m. slm	18.1	4.8	0.0
Valgrisenche - Mentheu 1859 m. slm	15.3	4.9	0.0
Valsavarenche - Pont 1951 m. slm	14.6	2.1	-
Valtournenche - Breuil Cervinia 1998 m. slm	14.2	2.1	0.0
Verrès - Capoluogo 375 m. slm	18.3	4.0	0.0
Villeneuve - S.R. Saint-Nicolas 839 m. slm	18.7	7.2	0.0

*(I dati riportati sono pubblicati con procedura automatica, non risultano pertanto validati)*