











## SITUAZIONE SINOTTICA

Un promontorio anticiclonico in espansione verso l'Europa centro-settentrionale favorisce nuovamente giornate prevalentemente soleggiate. Tuttavia una goccia fredda in quota, che nella sua fase di isolamento tende a stazionare sull'Italia centrale, potrà determinare l'afflusso di possibili addensamenti. Sabato il promontorio verrà temporaneamente insidiato da una nuova saccatura in arrivo dal Nord dell'Atlantico.

<b>martedì 6 settembre 2016</b>		attendibilità: ★★ ★
 mattino	<p>Soleggiato e terso. <b>Venti:</b> 3000 m deboli o localmente moderati da NNE; foehn in attenuazione con brezze in media e bassa valle. <b>Temperature:</b> in rialzo specialmente in montagna. Zero termico: 4400 m; T 1500: 21 °C; T 3000: 9 °C (valori nella libera atmosfera). <b>Pressione:</b> pressoché stazionaria.</p>	
 pomeriggio	<p>Temperature: <i>montagna (max)</i> ▲</p>	<p><b>Segnalazioni:</b> nulla da segnalare.</p>
	<p>Temperature: <i>valli (max)</i> ▲</p>	

<b>mercoledì 7 settembre 2016</b>		attendibilità: ★★ ★
 mattino	<p>Sereno o prevalentemente soleggiato per basso rischio di qualche addensamento o deboli strati mattutini nel SE. <b>Venti:</b> 3000 m deboli da SE; deboli o localmente moderati da SE nelle valli. <b>Temperature:</b> in lieve calo nelle valli e le massime in quota. Zero termico: 4300 / 3900 m; T 1500: 8 » 19 °C; T 3000: 8 / 4 °C (valori nella libera atmosfera). <b>Pressione:</b> pressoché stazionaria.</p>	
 pomeriggio	<p>Temperature: <i>montagna (min max)</i> ▲ ▼</p>	<p><b>Segnalazioni:</b> nulla da segnalare.</p>
	<p>Temperature: <i>valli (min max)</i> ▼ ▼</p>	

<b>giovedì 8 settembre 2016</b>		attendibilità: ★★ ★
 mattino	<p>Sereno con qualche possibile addensamento in sviluppo. <b>Venti:</b> 3000 m deboli orientali; brezze nelle valli. <b>Temperature:</b> massime in rialzo nelle valli, in lieve calo in quota. Zero termico: 4000 » 3700 m (valori nella libera atmosfera). <b>Pressione:</b> in lieve calo.</p>	
 pomeriggio	<p>Temperature: <i>montagna (min max)</i> ▼ ▼</p>	
	<p>Temperature: <i>valli (min max)</i> ◀ ▲</p>	

<b>tendenza successiva</b>				attendibilità: ★★ ★
 ven 9 set	 sab 10 set	 dom 11 set	 lun 12 set	<p>Sereno o poco nuvoloso con un temporaneo peggioramento sabato.</p>

<b>06/09/2016</b>	<b>Temperatura Max di ieri (ore 12-18) °C</b>	<b>Temperatura Min di oggi (ore 00-08) °C</b>	<b>Precipitazioni ultime 24 ore (ore 08-08) mm</b>
Aosta - Piazza Plouves 580 m. slm	29.4	17.0	0.0
Ayas - Champoluc 1566 m. slm	21.2	5.8	0.0
Champorcher - Petit-Mont-Blanc 1640 m. slm	23.7	11.1	0.0
Cogne - Gimillan 1785 m. slm	18.5	9.0	0.0
Courmayeur - Dolonne 1200 m. slm	21.4	13.7	0.4
Donnas - Clapey 341 m. slm	28.3	14.3	0.0
Etroubles - Chevière 1339 m. slm	19.3	14.5	0.0
Gressoney-Saint-Jean - Bieltschocke 1370 m. slm	-	-	-
La Thuile - Les Granges 1637 m. slm	14.8	10.4	0.2
Morgex - Capoluogo 938 m. slm	21.2	14.6	0.0
Nus - Saint-Barthélemy - Osservatorio 1675 m. slm	19.7	10.4	0.0
Rhêmes-Notre-Dame - Chaudanne 1794 m. slm	17.5	5.9	0.2
Saint-Christophe - Aeroporto 545 m. slm	31.9	15.0	0.0
Saint-Vincent - Terme 626 m. slm	28.3	16.2	0.0
Valgrisenche - Menthieu 1859 m. slm	13.5	9.3	0.2
Valsavarenche - Pont 1951 m. slm	17.5	7.7	0.0
Valtournenche - Breuil Cervinia 1998 m. slm	15.9	4.7	3.6
Verrès - Capoluogo 375 m. slm	29.7	14.8	0.2
Villeneuve - S.R. Saint-Nicolas 839 m. slm	25.3	16.9	0.0

*(I dati riportati sono pubblicati con procedura automatica, non risultano pertanto validati)*