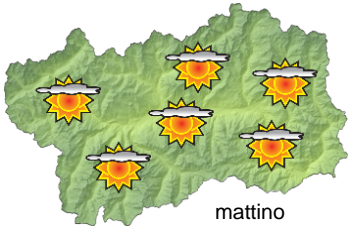











## SITUAZIONE SINOTTICA

Le Alpi sono al margine tra un promontorio anticiclonico sull'Europa centrale e una circolazione depressionaria in quota sull'Italia centro-meridionale: fino a venerdì il tempo sulla nostra regione sarà determinato dal citato anticiclone che favorirà condizioni stabili e prevalentemente soleggiate; successivamente la seconda struttura tenderà ad unirsi con una saccatura nord-atlantica in espansione, favorendo così un calo dei valori barici ed un conseguente aumento della copertura nuvolosa, attesa per sabato.

 <p>mattino</p>	<b>mercoledì 7 settembre 2016</b>		attendibilità: ★★☆☆
	<p>Strati mattutini medio-bassi in dissolvimento, seguirà cielo sereno o tutt'al più poco nuvoloso.  <b>Venti:</b> 3000 m deboli in rotazione da SE; brezze nelle valli.  <b>Temperature:</b> in lieve calo.            Zero termico: 4300 m; T 1500: 22 °C; T 3000: 7 °C (valori nella libera atmosfera).  <b>Pressione:</b> in calo.</p>		
 <p>pomeriggio</p>	Temperature: <i>montagna (max)</i>	▼	<b>Segnalazioni:</b> nulla da segnalare.
	Temperature: <i>valli (max)</i>	▼	

 <p>mattino</p>	<b>giovedì 8 settembre 2016</b>		attendibilità: ★★☆☆
	<p>Sereno o poco nuvoloso con qualche debole cumulo pomeridiano.  <b>Venti:</b> 3000 m deboli settentrionali; brezze nelle valli.  <b>Temperature:</b> in calo le minime nelle valli e le massime in quota.            Zero termico: 4200 » 3900 m; T 1500: 10 » 23 °C; T 3000: 8 » 6 °C (valori nella libera atmosfera).  <b>Pressione:</b> in lieve calo.</p>		
 <p>pomeriggio</p>	Temperature: <i>montagna (min max)</i>	◄ ▼	<b>Segnalazioni:</b> nulla da segnalare.
	Temperature: <i>valli (min max)</i>	▼ ◄	

 <p>mattino</p>	<b>venerdì 9 settembre 2016</b>		attendibilità: ★★☆☆
	<p>Sereno con sviluppo di cumuli pomeridiani.  <b>Venti:</b> 3000 m deboli settentrionali in rotazione da S; brezze nelle valli.  <b>Temperature:</b> in lieve calo in quota.            Zero termico: 4000 » 3800 m (valori nella libera atmosfera).  <b>Pressione:</b> senza variazioni di rilievo.</p>		
 <p>pomeriggio</p>	Temperature: <i>montagna (min max)</i>	▼ ▼	
	Temperature: <i>valli (min max)</i>	◄ ◄	

<b>tendenza successiva</b>				attendibilità: ★★☆☆
				Sabato abbastanza nuvoloso con schiarite a metà giornata; successivamente abbastanza soleggiato.
sab 10 set	dom 11 set	lun 12 set	mar 13 set	

<b>07/09/2016</b>	<b>Temperatura Max di ieri (ore 12-18) °C</b>	<b>Temperatura Min di oggi (ore 00-08) °C</b>	<b>Precipitazioni ultime 24 ore (ore 08-08) mm</b>
Aosta - Piazza Plouves 580 m. slm	32.1	16.9	0.0
Ayas - Champoluc 1566 m. slm	24.3	7.4	0.0
Champorcher - Petit-Mont-Blanc 1640 m. slm	19.2	9.2	0.0
Cogne - Gimillan 1785 m. slm	22.6	8.4	0.2
Courmayeur - Dolonne 1200 m. slm	26.2	12.1	0.0
Donnas - Clapey 341 m. slm	27.2	16.2	12.8
Etroubles - Chevière 1339 m. slm	23.9	9.5	0.0
Gressoney-Saint-Jean - Bieltschocke 1370 m. slm	22.1	10.7	0.0
La Thuile - Les Granges 1637 m. slm	21.2	8.9	0.0
Morgex - Capoluogo 938 m. slm	28.1	13.2	0.0
Nus - Saint-Barthélemy - Osservatorio 1675 m. slm	21.9	9.1	0.0
Rhêmes-Notre-Dame - Chaudanne 1794 m. slm	21.9	7.6	0.0
Saint-Christophe - Aeroporto 545 m. slm	35.1	15.7	0.0
Saint-Vincent - Terme 626 m. slm	28.4	16.1	0.0
Valgrisenche - Menthieu 1859 m. slm	23.7	8.3	0.0
Valsavarenche - Pont 1951 m. slm	21.9	7.6	0.0
Valtournenche - Breuil Cervinia 1998 m. slm	20.2	6.1	0.0
Verrès - Capoluogo 375 m. slm	27.9	17.8	0.0
Villeneuve - S.R. Saint-Nicolas 839 m. slm	31.3	15.4	0.0

*(I dati riportati sono pubblicati con procedura automatica, non risultano pertanto validati)*