











## SITUAZIONE SINOTTICA

In un contesto caratterizzato da un'area di relativa alta pressione, la presenza di aria umida determina al momento una debole instabilità atmosferica sulla Valle d'Aosta; verso metà della settimana la discesa di una saccatura verso l'Europa occidentale, che evolverà in una circolazione depressionaria chiusa, causerà un probabile temporaneo moderato peggioramento del tempo associato a un calo della temperatura.

 <p>mattino</p>		<b>lunedì 12 settembre 2016</b>		attendibilità: ★★☆☆	
		<p>Parzialmente soleggiato con banchi di nubi alte e addensamenti cumuliformi pomeridiani, rischio di qualche rovescio serale.  <b>Venti:</b> 3000 m assenti o E deboli; deboli brezze nelle valli.  <b>Temperature:</b> in lieve calo.            Zero termico: 4100 m; T 1500: 21 °C; T 3000: 7 °C (valori nella libera atmosfera).  <b>Pressione:</b> stazionaria.</p>			
 <p>pomeriggio</p>		Temperature: <i>montagna (max)</i>	▼	<b>Segnalazioni:</b> nulla da segnalare.	
		Temperature: <i>valli (max)</i>	▼		

 <p>mattino</p>		<b>martedì 13 settembre 2016</b>		attendibilità: ★★★★★	
		<p>Soleggiato con cumuli in sviluppo sui rilievi dalle ore centrali, debole rischio di qualche locale rovescio.  <b>Venti:</b> 3000 m assenti o deboli da SE; brezze nelle valli.  <b>Temperature:</b> minime in lieve calo, massime in lieve rialzo nelle valli.            Zero termico: 3700 » 4100 m; T 1500: 10 » 22 °C; T 3000: 3 » 8 °C (valori nella libera atmosfera).  <b>Pressione:</b> in lieve calo.</p>			
 <p>pomeriggio</p>		Temperature: <i>montagna (min max)</i>	◀ ▶	<b>Segnalazioni:</b> nulla da segnalare.	
		Temperature: <i>valli (min max)</i>	▼ ▲		

 <p>mattino</p>		<b>mercoledì 14 settembre 2016</b>		attendibilità: ★★☆☆	
		<p>Inizialmente soleggiato, nella seconda parte della giornata aumento della nuvolosità, dapprima per nubi alte; possibili precipitazioni dalla notte, localmente a carattere temporalesco.  <b>Venti:</b> 3000 m S SE deboli in rinforzo; brezze nelle valli.  <b>Temperature:</b> in calo dal pomeriggio, in particolare in montagna.            Zero termico: 3600 / 3800 m (valori nella libera atmosfera).  <b>Pressione:</b> in calo.</p>			
 <p>pomeriggio</p>		Temperature: <i>montagna (min max)</i>	◀ ▼		
		Temperature: <i>valli (min max)</i>	◀ ▼		

<b>tendenza successiva</b>				attendibilità: ★★☆☆	
 gio 15 set	 ven 16 set	 sab 17 set	 dom 18 set	Nuvoloso con precipitazioni e locali temporali giovedì, poi abbastanza soleggiato e debolmente instabile fino a domenica.	

<b>12/09/2016</b>	<b>Temperatura Max di ieri (ore 12-18) °C</b>	<b>Temperatura Min di oggi (ore 00-08) °C</b>	<b>Precipitazioni ultime 24 ore (ore 08-08) mm</b>
Aosta - Piazza Plouves 580 m. slm	31.1	18.2	0.0
Ayas - Champoluc 1566 m. slm	20.9	7.7	0.0
Champorcher - Petit-Mont-Blanc 1640 m. slm	19.3	12.5	0.0
Cogne - Gimillan 1785 m. slm	23.2	9.7	0.0
Courmayeur - Dolonne 1200 m. slm	25.9	14.0	0.0
Donnas - Clapey 341 m. slm	-	-	-
Etroubles - Chevière 1339 m. slm	25.1	13.0	0.0
Gressoney-Saint-Jean - Bieltschocke 1370 m. slm	22.1	8.8	0.2
La Thuile - Les Granges 1637 m. slm	21.9	11.9	0.0
Morgex - Capoluogo 938 m. slm	27.9	15.0	0.0
Nus - Saint-Barthélemy - Osservatorio 1675 m. slm	21.6	11.7	0.6
Rhêmes-Notre-Dame - Chaudanne 1794 m. slm	20.7	8.6	0.0
Saint-Christophe - Aeroporto 545 m. slm	33.9	16.5	0.0
Saint-Vincent - Terme 626 m. slm	30.3	17.0	0.0
Valgrisenche - Menthieu 1859 m. slm	21.4	10.8	0.6
Valsavarenche - Pont 1951 m. slm	20.5	7.6	3.6
Valtournenche - Breuil Cervinia 1998 m. slm	18.5	8.4	0.0
Verrès - Capoluogo 375 m. slm	29.6	17.1	0.0
Villeneuve - S.R. Saint-Nicolas 839 m. slm	30.1	17.2	0.0

*(I dati riportati sono pubblicati con procedura automatica, non risultano pertanto validati)*