
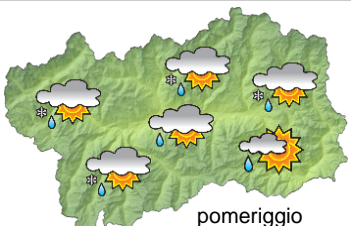

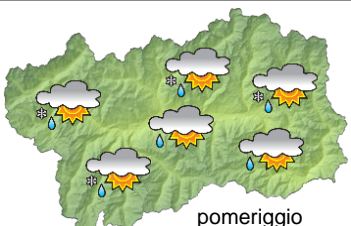








## SITUAZIONE SINOTTICA

Il fronte freddo associato a una saccatura atlantica è in transito sulle regioni alpine determinando un episodio perturbato e un sensibile calo delle temperature. Da domenica la rimonta di un promontorio anticiclonico favorirà il ritorno del sole, con temperature nella norma. Evoluzione un po' incerta sino a domenica per la probabile formazione di due minimi sulla fascia alpina.

| <b>giovedì 15 settembre 2016</b>   |  | attendibilità: ★★☆☆                        |
|--|--|--|
| <br>mattino    | <p>Coperto con precipitazioni diffuse in mattinata seguite da possibili schiarite alternate a precipitazioni sparse. Limite neve intorno ai 2800/2500 m..</p> <p><b>Venti:</b> 3000 m deboli localmente moderati da SSE; deboli sud-orientali nelle valli.</p> <p><b>Temperature:</b> in calo i valori diurni.</p> <p>Zero termico: 3200 » 3000 m; T 1500: 9 » 14 °C; T 3000: 2 » 0 °C (valori nella libera atmosfera).</p> <p><b>Pressione:</b> in aumento.</p> |  |
| <br>pomeriggio | Temperature: <i>montagna (max)</i> ▼   | ▼ <b>Segnalazioni:</b> nulla da segnalare. |
|  | Temperature: <i>valli (max)</i> ▼  |  |

| <b>venerdì 16 settembre 2016</b>   |   | attendibilità: ★★☆☆  |
|--|---|--|
| <br>mattino    | <p>Possibili schiarite in un contesto abbastanza nuvoloso con precipitazioni più insistenti nei settori meridionali, nevose sin verso a 2400/2700 m.</p> <p><b>Venti:</b> 3000 m deboli meridionali in rotazione da NW; brezze nelle valli, episodi di foehn nelle valli superiori.</p> <p><b>Temperature:</b> in calo tranne le massime nel fondovalle.</p> <p>Zero termico: 2800 » 2900 m; T 1500: 5 » 12 °C; T 3000: -2 » -1 °C (valori nella libera atmosfera).</p> <p><b>Pressione:</b> stazionaria.</p> |  |
| <br>pomeriggio | Temperature: <i>montagna (min max)</i> ▼ ▼  | ▼ <b>Segnalazioni:</b> possibili rovesci anche temporaleschi specie nei settori meridionali. |
|  | Temperature: <i>valli (min max)</i> ▼ ◀   |  |

| <b>sabato 17 settembre 2016</b>  |  | attendibilità: ★★☆☆ |
|--|--|---------------------|
| <br>mattino    | <p>Parzialmente soleggiato per addensamenti associati a precipitazioni più persistenti sui rilievi specie nei settori di confine.</p> <p><b>Venti:</b> 3000 m deboli settentrionali; brezze nelle valli, episodi di foehn nelle valli superiori.</p> <p><b>Temperature:</b> in lieve rialzo i valori diurni nelle valli.</p> <p>Zero termico: 2700 » 2900 m (valori nella libera atmosfera).</p> <p><b>Pressione:</b> in lieve calo.</p> |                     |
| <br>pomeriggio | Temperature: <i>montagna (min max)</i> ◀ ◀   |                     |
|  | Temperature: <i>valli (min max)</i> ◀ ▲  |                     |

| <b>tendenza successiva</b>   |   |   |   | attendibilità: ★★☆☆  |
|--|---|---|---|--|
| <br>dom 18 set | <br>lun 19 set | <br>mar 20 set | <br>mer 21 set | <p>Qualche addensamento residuo domenica poi prevalentemente soleggiato con temperature di stagione sin verso metà della prossima settimana.</p> |

| <b>15/09/2016</b>                                 | <b>Temperatura Max<br/>di ieri<br/>(ore 12-18)<br/>°C</b> | <b>Temperatura Min<br/>di oggi<br/>(ore 00-08)<br/>°C</b> | <b>Precipitazioni<br/>ultime 24 ore<br/>(ore 08-08)<br/>mm</b> |
|---|---|---|--|
| Aosta - Piazza Plouves 580 m. slm                 | 27,1  | 16,1  | 3,6  |
| Ayas - Champoluc 1566 m. slm                      | 17,3  | 10,0  | 7,6  |
| Champorcher - Petit-Mont-Blanc 1640 m. slm        | 15,5  | 9,2   | 37,2   |
| Cogne - Gimillan 1785 m. slm                      | 17,5  | 7,3   | 14,0   |
| Courmayeur - Dolonne 1200 m. slm                  | 23,1  | 12,5  | 10,8   |
| Donnas - Clapey 341 m. slm                        | 26,7  | 17,3  | 8,2  |
| Etroubles - Chevière 1339 m. slm                  | 20,4  | 11,1  | 4,0  |
| Gressoney-Saint-Jean - Bieltschocke 1370 m. slm   | 19,7  | 10,6  | 18,8   |
| La Thuile - Les Granges 1637 m. slm               | 18,6  | 9,0   | 8,8  |
| Morgex - Capoluogo 938 m. slm                     | 25,2  | 13,7  | 9,2  |
| Nus - Saint-Barthélemy - Osservatorio 1675 m. slm | 18,5  | 10,0  | 20,2   |
| Rhêmes-Notre-Dame - Chaudanne 1794 m. slm         | 17,2  | 6,2   | 32,2   |
| Saint-Christophe - Aeroporto 545 m. slm           | 28,4  | 15,6  | 8,4  |
| Saint-Vincent - Terme 626 m. slm                  | 28,6  | 15,9  | 11,2   |
| Valgrisenche - Menthieu 1859 m. slm               | 15,6  | 5,9   | 21,2   |
| Valsavarenche - Pont 1951 m. slm                  | 14,5  | 4,6   | 32,6   |
| Valtournenche - Breuil Cervinia 1998 m. slm       | 16,0  | 7,4   | 0,0  |
| Verrès - Capoluogo 375 m. slm                     | 27,2  | 17,1  | 12,0   |
| Villeneuve - S.R. Saint-Nicolas 839 m. slm        | 27,0  | 13,5  | 9,4  |

*(I dati riportati sono pubblicati con procedura automatica, non risultano pertanto validati)*