








SITUAZIONE SINOTTICA

Un vasto campo anticiclonico sull'Europa centrale favorisce tempo abbastanza soleggiato sulla Valle d'Aosta almeno fino a metà della prossima settimana. Tuttavia, un debole nucleo di aria fredda in quota nella giornata odierna e il passaggio di un'onda depressionaria a nord delle Alpi dalla serata di domenica su lunedì, potranno determinare temporanei e parziali peggioramenti.

 <p>mattino</p>	sabato 24 settembre 2016		attendibilità: ★★☆☆
	<p>In parte soleggiato con strati medi in addensamento sui rilievi. Venti: 3000 m SE deboli; brezze nelle valli. Temperature: stazionarie o in lieve calo. Zero termico: 2900 » 3400 m; T 1500: 7 » 15 °C; T 3000: -1 » 4 °C (valori nella libera atmosfera). Pressione: stazionaria.</p>		
 <p>pomeriggio</p>	Temperature: <i>montagna (max)</i>	◄	Segnalazioni: nulla da segnalare.
	Temperature: <i>valli (max)</i>	◄	

 <p>mattino</p>	domenica 25 settembre 2016		attendibilità: ★★☆☆
	<p>In prevalenza soleggiato con possibili strati mattutini nelle valli; aumento della nuvolosità dal pomeriggio/sera in particolare nel settore nord-occidentale. Venti: 3000 m deboli meridionali in rotazione da NW; brezze nelle valli, con episodi di foehn nelle valli superiori. Temperature: massime in lieve rialzo nelle valli. Zero termico: 3000 » 3400 m; T 1500: 6 » 17 °C; T 3000: 0 » 4 °C (valori nella libera atmosfera). Pressione: in lieve calo.</p>		
 <p>pomeriggio</p>	Temperature: <i>montagna (min max)</i>	◄ ◄	Segnalazioni: nulla da segnalare.
	Temperature: <i>valli (min max)</i>	◄ ▲	

 <p>mattino</p>	lunedì 26 settembre 2016		attendibilità: ★★☆☆
	<p>Nuvolosità irregolare associata a locali precipitazioni più diffuse nel pomeriggio. Venti: 3000 m assenti o deboli orientali; brezze nelle valli. Temperature: valori diurni in lieve calo. Zero termico: 2900 » 3200 m (valori nella libera atmosfera). Pressione: in lieve rialzo.</p>		
 <p>pomeriggio</p>	Temperature: <i>montagna (min max)</i>	◄ ▼	
	Temperature: <i>valli (min max)</i>	◄ ▼	

tendenza successiva				attendibilità: ★★☆☆
				<p>In prevalenza soleggiato.</p>
mar 27 set	mer 28 set	gio 29 set	ven 30 set	

24/09/2016	Temperatura Max di ieri (ore 12-18) °C	Temperatura Min di oggi (ore 00-08) °C	Precipitazioni ultime 24 ore (ore 08-08) mm
Aosta - Piazza Plouves 580 m. slm	23,4	14,3	0,0
Ayas - Champoluc 1566 m. slm	16,1	8,8	0,0
Champorcher - Petit-Mont-Blanc 1640 m. slm	13,1	7,5	0,0
Cogne - Gimillan 1785 m. slm	15,6	6,0	0,0
Courmayeur - Dolonne 1200 m. slm	20,0	8,4	0,0
Donnas - Clapey 341 m. slm	20,6	15,6	0,0
Etroubles - Chevière 1339 m. slm	16,5	7,1	0,0
Gressoney-Saint-Jean - Bieltschocke 1370 m. slm	15,1	10,1	0,8
La Thuile - Les Granges 1637 m. slm	16,0	5,8	0,0
Morgex - Capoluogo 938 m. slm	20,6	9,2	0,0
Nus - Saint-Barthélemy - Osservatorio 1675 m. slm	14,8	8,1	0,0
Rhêmes-Notre-Dame - Chaudanne 1794 m. slm	15,1	3,6	0,0
Saint-Christophe - Aeroporto 545 m. slm	24,5	12,9	0,0
Saint-Vincent - Terme 626 m. slm	20,8	13,9	0,0
Valgrisenche - Menthieu 1859 m. slm	15,4	5,2	0,0
Valsavarenche - Pont 1951 m. slm	12,7	5,4	0,0
Valtournenche - Breuil Cervinia 1998 m. slm	13,0	6,1	0,0
Verrès - Capoluogo 375 m. slm	21,8	15,3	0,0
Villeneuve - S.R. Saint-Nicolas 839 m. slm	22,4	13,0	0,0

(I dati riportati sono pubblicati con procedura automatica, non risultano pertanto validati)