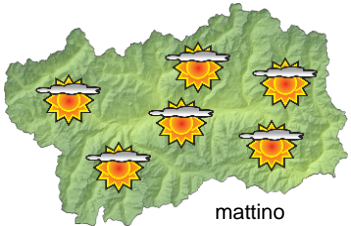











## SITUAZIONE SINOTTICA

Al limitare tra una depressione sulle isole britanniche e un campo anticiclonico sul Mediterraneo, le correnti occidentali determineranno il tempo di buona parte della settimana sulla Valle d'Aosta, con momenti soleggiati alternati a qualche rovescio.

 <p>mattino</p>	<b>domenica 13 agosto 2017</b>		attendibilità: ★★☆☆
	<p>Soleggiato, con qualche velatura; annuvolamenti dal pomeriggio in particolare sulle zone di confine.  <b>Venti:</b> 3000 m deboli occidentali; episodi di foehn nelle valli superiori, brezze altrove.  <b>Temperature:</b> in lieve aumento.            Zero termico: 3700 m; T 1500: 20 °C; T 3000: 6 °C (valori nella libera atmosfera).  <b>Pressione:</b> in lieve aumento.</p>		
 <p>pomeriggio</p>	Temperature: <i>montagna (max)</i>	▲	<b>Segnalazioni:</b> nulla da segnalare.
	Temperature: <i>valli (max)</i>	▲	

 <p>mattino</p>	<b>lunedì 14 agosto 2017</b>		attendibilità: ★★☆☆
	<p>Abbastanza soleggiato, con locali rovesci da metà giornata in particolare nel settore nord-occidentale.  <b>Venti:</b> 3000 m deboli o moderati sud-occidentali; brezze nelle valli.  <b>Temperature:</b> minime in lieve aumento e massime in lieve calo nelle valli.            Zero termico: 3200 » 3700 m; T 1500: 10 » 18 °C; T 3000: 2 » 6 °C (valori nella libera atmosfera).  <b>Pressione:</b> in lieve aumento.</p>		
 <p>pomeriggio</p>	Temperature: <i>montagna (min max)</i>	◄ ◄	<b>Segnalazioni:</b> nulla da segnalare.
	Temperature: <i>valli (min max)</i>	▲ ▼	

 <p>mattino</p>	<b>martedì 15 agosto 2017</b>		attendibilità: ★★☆☆
	<p>Abbastanza soleggiato, con locali rovesci dal pomeriggio.  <b>Venti:</b> 3000 m da deboli a moderati da WSW; brezze nelle valli.  <b>Temperature:</b> in lieve aumento.            Zero termico: 3500 » 4000 m (valori nella libera atmosfera).  <b>Pressione:</b> in lieve aumento.</p>		
 <p>pomeriggio</p>	Temperature: <i>montagna (min max)</i>	▲ ▲	
	Temperature: <i>valli (min max)</i>	▲ ▲	

<b>tendenza successiva</b>				attendibilità: ★★☆☆
 <p>mer 16 ago</p>	 <p>gio 17 ago</p>	 <p>ven 18 ago</p>	 <p>sab 19 ago</p>	<p>Abbastanza soleggiato, qualche rovescio tra giovedì pomeriggio e venerdì.</p>

<b>13/08/2017</b>	<b>Temperatura Max di ieri (ore 12-18) °C</b>	<b>Temperatura Min di oggi (ore 00-08) °C</b>	<b>Precipitazioni ultime 24 ore (ore 08-08) mm</b>
Aosta - Piazza Plouves 580 m. slm	27.7	13.1	0.0
Ayas - Champoluc 1566 m. slm	-	-	-
Champorcher - Petit-Mont-Blanc 1640 m. slm	17.4	10.9	0.0
Cogne - Gimillan 1785 m. slm	19.5	8.2	0.0
Courmayeur - Dolonne 1200 m. slm	21.6	10.0	0.0
Donnas - Clapey 341 m. slm	26.4	16.2	0.0
Etroubles - Chevière 1339 m. slm	18.7	9.4	0.0
Gressoney-Saint-Jean - Bieltschocke 1370 m. slm	20.4	6.6	0.0
La Thuile - Les Granges 1637 m. slm	15.7	9.6	0.0
Morgex - Capoluogo 938 m. slm	23.1	9.9	0.0
Nus - Saint-Barthélemy - Osservatorio 1675 m. slm	18.9	10.1	0.0
Rhêmes-Notre-Dame - Chaudanne 1794 m. slm	17.2	5.4	0.0
Saint-Christophe - Aeroporto 545 m. slm	29.4	11.4	0.0
Saint-Vincent - Terme 626 m. slm	26.3	13.1	0.0
Valgrisenche - Menthieu 1859 m. slm	15.5	8.1	0.0
Valsavarenche - Pont 1951 m. slm	15.8	5.6	0.0
Valtournenche - Breuil Cervinia 1998 m. slm	15.6	5.2	0.0
Verrès - Capoluogo 375 m. slm	29.6	14.3	0.0
Villeneuve - S.R. Saint-Nicolas 839 m. slm	25.7	14.3	0.0

*(I dati riportati sono pubblicati con procedura automatica, non risultano pertanto validati)*