








SITUAZIONE SINOTTICA

Grazie alla presenza di una campo di alta pressione le condizioni del tempo sulla Valle d'Aosta rimangono generalmente buone con solo oggi una lieve instabilità pomeridiana; tale instabilità tenderà ad accentuarsi, seppur temporaneamente, tra venerdì e sabato per la discesa di una saccatura verso la Francia in successivo movimento verso est.

 <p>mattino</p>		mercoledì 16 agosto 2017		attendibilità: ★★☆☆	
 <p>pomeriggio</p>		Soleggiato, a tratti passaggio di nubi alte e addensamenti cumuliformi in sviluppo in montagna, rischio di qualche locale rovescio serale in particolare presso il Piemonte. Venti: 3000 m W deboli o moderati; brezze nelle valli. Temperature: senza grandi variazioni. Zero termico: 4100 m; T 1500: 22 °C; T 3000: 8 °C (valori nella libera atmosfera). Pressione: quasi stazionaria.			
Temperature: <i>montagna (max)</i>		◀ ▶		Segnalazioni: nulla da segnalare.	
Temperature: <i>valli (max)</i>		▶ ▶			

 <p>mattino</p>		giovedì 17 agosto 2017		attendibilità: ★★☆☆	
 <p>pomeriggio</p>		Soleggiato con deboli velature, cumuli in sviluppo sui rilievi a partire dalle ore più calde. Venti: 3000 m W deboli o moderati; brezze nelle valli. Temperature: in rialzo. Zero termico: 3800 » 4500 m; T 1500: 12 » 24 °C; T 3000: 6 » 10 °C (valori nella libera atmosfera). Pressione: quasi stazionaria.			
Temperature: <i>montagna (min max)</i>		▲ ▲		Segnalazioni: nulla da segnalare.	
Temperature: <i>valli (min max)</i>		▲ ▲			

 <p>mattino</p>		venerdì 18 agosto 2017		attendibilità: ★★☆☆	
 <p>pomeriggio</p>		Sole al mattino poi cumuli in sviluppo e nuvolosità tendente a divenire intensa alla sera con rovesci o temporali. Venti: 3000 m W poi SW moderati con locali rinforzi a fine giornata; brezze nelle valli. Temperature: massime in calo in montagna. Zero termico: 4000 » 4300 m (valori nella libera atmosfera). Pressione: in lieve calo.			
Temperature: <i>montagna (min max)</i>		◀ ▼			
Temperature: <i>valli (min max)</i>		◀ ◀			

				tendenza successiva		attendibilità: ★★☆☆
sab 19 ago	dom 20 ago	lun 21 ago	mar 22 ago	Nuvolosità residua sabato ma in miglioramento, poi tempo buono almeno fino a martedì.		

16/08/2017	Temperatura Max di ieri (ore 12-18) °C	Temperatura Min di oggi (ore 00-08) °C	Precipitazioni ultime 24 ore (ore 08-08) mm
Aosta - Piazza Plouves 580 m. slm	28.5	16.2	0.2
Ayas - Champoluc 1566 m. slm	-	-	-
Champorcher - Petit-Mont-Blanc 1640 m. slm	18.1	11.7	8.2
Cogne - Gimillan 1785 m. slm	20.3	8.9	1.2
Courmayeur - Dolonne 1200 m. slm	23.0	11.4	1.6
Donnas - Clapey 341 m. slm	27.6	20.4	14.0
Etroubles - Chevière 1339 m. slm	23.1	11.6	0.2
Gressoney-Saint-Jean - Bieltschocke 1370 m. slm	21.6	10.9	1.2
La Thuile - Les Granges 1637 m. slm	21.2	9.5	2.6
Morgex - Capoluogo 938 m. slm	26.0	13.1	0.6
Nus - Saint-Barthélemy - Osservatorio 1675 m. slm	20.1	12.2	0.8
Rhêmes-Notre-Dame - Chaudanne 1794 m. slm	19.2	7.8	3.0
Saint-Christophe - Aeroporto 545 m. slm	30.5	15.4	0.4
Saint-Vincent - Terme 626 m. slm	26.4	15.7	0.4
Valgrisenche - Menthieu 1859 m. slm	19.2	8.8	5.8
Valsavarenche - Pont 1951 m. slm	18.8	8.4	2.0
Valtournenche - Breuil Cervinia 1998 m. slm	18.4	8.4	1.6
Verrès - Capoluogo 375 m. slm	28.2	17.1	3.2
Villeneuve - S.R. Saint-Nicolas 839 m. slm	29.1	17.0	0.2

(I dati riportati sono pubblicati con procedura automatica, non risultano pertanto validati)