











## SITUAZIONE SINOTTICA

Una vasta saccatura sul nord-Europa si avvicina alle Alpi e scalzerà via temporaneamente l'anticiclone che attualmente interessa il nostro territorio, determinando qualche rovescio sparso che assumerà carattere temporalesco e s'intensificherà questa notte, quando un fronte freddo lambirà la catena alpina e i cui effetti maggiori riguarderanno il versante settentrionale. Ne conseguirà altresì un repentino calo delle temperature e venti di foehn, soprattutto sabato, quando l'attuale anticiclone tornerà ad imporsi e a far aumentare le temperature domenica pomeriggio.

 <p>mattino</p>		<p><b>venerdì 18 agosto 2017</b> <span style="float: right;">attendibilità: ★★☆☆</span></p> <p>Prevalentemente soleggiato con aumento della nuvolosità associata a locali rovesci da metà pomeriggio/sera che s'intensificheranno nella notte, soprattutto sulle creste di confine, quando assumeranno carattere temporalesco.</p> <p><b>Venti:</b> 3000 m da moderati a forti da SW; brezze nelle valli.</p> <p><b>Temperature:</b> in rialzo nelle valli.</p> <p>Zero termico: 4300 m; T 1500: 25 °C; T 3000: 10 °C (valori nella libera atmosfera).</p> <p><b>Pressione:</b> in calo.</p>	
 <p>pomeriggio</p>		<p>Temperature: <i>montagna (max)</i> ◀</p> <p>Temperature: <i>valli (max)</i> ▲</p>	<p><b>Segnalazioni:</b> rovesci, localmente temporaleschi, più intensi sui confini e nella notte.</p>

 <p>mattino</p>		<p><b>sabato 19 agosto 2017</b> <span style="float: right;">attendibilità: ★★☆☆</span></p> <p>Prevalentemente soleggiato con nuvolosità residua al mattino che tenderà a confinarsi sui rilievi di confine.</p> <p><b>Venti:</b> 3000 m NW da forti a moderati; foehn nelle valli, localmente intenso.</p> <p><b>Temperature:</b> in calo, specie in quota.</p> <p>Zero termico: 3000 / 3500 m; T 1500: 10 » 20 °C; T 3000: 0 / 3 °C (valori nella libera atmosfera).</p> <p><b>Pressione:</b> in aumento al pomeriggio.</p>	
 <p>pomeriggio</p>		<p>Temperature: <i>montagna (min max)</i> ▼ ▼</p> <p>Temperature: <i>valli (min max)</i> ▼ ▼</p>	<p><b>Segnalazioni:</b> foehn localmente intenso.</p>

 <p>mattino</p>		<p><b>domenica 20 agosto 2017</b> <span style="float: right;">attendibilità: ★★☆☆</span></p> <p>Sereno o poco nuvoloso.</p> <p><b>Venti:</b> 3000 m NW moderati; foehn nelle valli.</p> <p><b>Temperature:</b> minime in calo, massime in sensibile aumento.</p> <p>Zero termico: 3200 » 4100 m (valori nella libera atmosfera).</p> <p><b>Pressione:</b> in aumento.</p>	
 <p>pomeriggio</p>		<p>Temperature: <i>montagna (min max)</i> ▼ ▲</p> <p>Temperature: <i>valli (min max)</i> ▼ ▲</p>	

<p><b>tendenza successiva</b> <span style="float: right;">attendibilità: ★★☆☆</span></p> <p>Prevalentemente soleggiato, nuovamente più caldo e graduale aumento dell'instabilità da metà settimana.</p>			
 lun 21 ago	 mar 22 ago	 mer 23 ago	 gio 24 ago

<b>18/08/2017</b>	<b>Temperatura Max di ieri (ore 12-18) °C</b>	<b>Temperatura Min di oggi (ore 00-08) °C</b>	<b>Precipitazioni ultime 24 ore (ore 08-08) mm</b>
Aosta - Piazza Plouves 580 m. slm	29,9	17,3	0,0
Ayas - Champoluc 1566 m. slm	21,8	-	-
Champorcher - Petit-Mont-Blanc 1640 m. slm	19,1	14,3	0,0
Cogne - Gimillan 1785 m. slm	22,3	11,4	0,0
Courmayeur - Dolonne 1200 m. slm	28,0	13,1	0,0
Donnas - Clapey 341 m. slm	28,9	20,7	0,0
Etroubles - Chevière 1339 m. slm	24,7	13,5	0,0
Gressoney-Saint-Jean - Bieltschocke 1370 m. slm	22,5	11,0	0,0
La Thuile - Les Granges 1637 m. slm	22,9	11,8	0,0
Morgex - Capoluogo 938 m. slm	28,5	13,8	0,0
Nus - Saint-Barthélemy - Osservatorio 1675 m. slm	22,3	13,6	0,0
Rhêmes-Notre-Dame - Chaudanne 1794 m. slm	21,4	8,4	0,0
Saint-Christophe - Aeroporto 545 m. slm	32,5	16,0	0,0
Saint-Vincent - Terme 626 m. slm	27,9	17,6	0,0
Valgrisenche - Menthieu 1859 m. slm	22,4	11,0	0,0
Valsavarenche - Pont 1951 m. slm	20,2	8,8	0,0
Valtournenche - Breuil Cervinia 1998 m. slm	20,0	8,8	0,0
Verrès - Capoluogo 375 m. slm	29,6	17,9	0,0
Villeneuve - S.R. Saint-Nicolas 839 m. slm	30,7	17,4	0,0

*(I dati riportati sono pubblicati con procedura automatica, non risultano pertanto validati)*