











SITUAZIONE SINOTTICA

Dopo il transito perturbato che ha interessato la nostra regione, la rimonta di un vasto anticiclone determinerà per i prossimi giorni condizioni stabili e prevalentemente soleggiate con temperature che torneranno ad aumentare dalla seconda parte della giornata di domani. Da metà della prossima settimana, l'ingresso di correnti relativamente più umide favoriranno un lieve incremento dell'instabilità.

 <p>mattino</p>		sabato 19 agosto 2017		attendibilità: ★★☆☆
Prevalentemente soleggiato. Venti: 3000 m NW da forti a moderati; foehn nelle valli. Temperature: in calo, specie in quota. Zero termico: 3000 / 3500 m; T 1500: 20 °C; T 3000: 3 °C (valori nella libera atmosfera). Pressione: in aumento.				
 <p>pomeriggio</p>		Temperature: <i>montagna (max)</i>	▼	Segnalazioni: nulla da segnalare.
		Temperature: <i>valli (max)</i>	▼	

 <p>mattino</p>		domenica 20 agosto 2017		attendibilità: ★★☆☆
Sereno o poco nuvoloso per qualche cumulo pomeridiano. Venti: 3000 m NW moderati; episodi di foehn nelle valli. Temperature: minime in calo, massime in sensibile aumento. Zero termico: 3200 » 4000 m; T 1500: 7 » 20 °C; T 3000: 1 » 8 °C (valori nella libera atmosfera). Pressione: in aumento.				
 <p>pomeriggio</p>		Temperature: <i>montagna (min max)</i>	▼ ▲	Segnalazioni: nulla da segnalare.
		Temperature: <i>valli (min max)</i>	▼ ▲	

 <p>mattino</p>		lunedì 21 agosto 2017		attendibilità: ★★☆☆
Sereno o poco nuvoloso. Venti: 3000 m NW moderati; brezze nelle valli. Temperature: in lieve aumento. Zero termico: 3800 » 4100 m (valori nella libera atmosfera). Pressione: in lieve calo.				
 <p>pomeriggio</p>		Temperature: <i>montagna (min max)</i>	▲ ▲	
		Temperature: <i>valli (min max)</i>	▲ ▲	

tendenza successiva				attendibilità: ★★☆☆
 <p>mar 22 ago</p>	 <p>mer 23 ago</p>	 <p>gio 24 ago</p>	 <p>ven 25 ago</p>	Prevalentemente soleggiato fino a metà settimana, poi lieve incremento dell'instabilità.

19/08/2017	Temperatura Max di ieri (ore 12-18) °C	Temperatura Min di oggi (ore 00-08) °C	Precipitazioni ultime 24 ore (ore 08-08) mm
Aosta - Piazza Plouves 580 m. slm	30,2	15,7	10,0
Ayas - Champoluc 1566 m. slm	21,9	-	-
Champorcher - Petit-Mont-Blanc 1640 m. slm	19,5	12,6	14,6
Cogne - Gimillan 1785 m. slm	22,3	10,2	9,0
Courmayeur - Dolonne 1200 m. slm	26,4	12,0	13,2
Donnas - Clapey 341 m. slm	29,2	19,4	6,0
Etroubles - Chevière 1339 m. slm	24,9	12,2	4,4
Gressoney-Saint-Jean - Bieltschocke 1370 m. slm	22,9	11,1	12,2
La Thuile - Les Granges 1637 m. slm	24,2	11,3	5,8
Morgex - Capoluogo 938 m. slm	28,3	14,3	6,8
Nus - Saint-Barthélemy - Osservatorio 1675 m. slm	23,1	12,3	10,8
Rhêmes-Notre-Dame - Chaudanne 1794 m. slm	20,6	9,0	11,6
Saint-Christophe - Aeroporto 545 m. slm	32,9	15,9	11,0
Saint-Vincent - Terme 626 m. slm	28,1	15,5	6,6
Valgrisenche - Menthiu 1859 m. slm	20,2	11,0	14,6
Valsavarenche - Pont 1951 m. slm	20,5	9,3	6,0
Valtournenche - Breuil Cervinia 1998 m. slm	19,2	9,1	11,8
Verrès - Capoluogo 375 m. slm	29,9	16,7	16,0
Villeneuve - S.R. Saint-Nicolas 839 m. slm	30,9	15,5	5,4

(I dati riportati sono pubblicati con procedura automatica, non risultano pertanto validati)