











SITUAZIONE SINOTTICA

Stabilità atmosferica, rialzo termico a tutte le quote e cielo quasi terso per i prossimi giorni sono gli effetti della rimonta dell'alta pressione sull'Europa centrale e occidentale. Da mercoledì l'atmosfera diventerà lievemente più instabile a causa di aria più fresca e umida in alta quota, con qualche rovescio pomeridiano per i giorni a seguire.

 <p>mattino</p>	domenica 20 agosto 2017		attendibilità: ★★ ★
	<p>Sereno o poco nuvoloso. Venti: 3000 m moderati da NW; foehn nelle valli NW, brezze altrove. Temperature: in sensibile aumento. Zero termico: 4000 m; T 1500: 20 °C; T 3000: 8 °C (valori nella libera atmosfera). Pressione: stabile.</p>		
 <p>pomeriggio</p>	Temperature: <i>montagna (max)</i>	▲	Segnalazioni: nulla da segnalare.
	Temperature: <i>valli (max)</i>	▲	

 <p>mattino</p>	lunedì 21 agosto 2017		attendibilità: ★★ ★
	<p>Sereno. Venti: 3000 m moderati da NW; episodi di foehn nelle valli NW, brezze altrove. Temperature: in lieve aumento, più marcato nei fondovalle. Zero termico: 3300 » 4200 m; T 1500: 9 » 23 °C; T 3000: 3 » 9 °C (valori nella libera atmosfera). Pressione: stabile.</p>		
 <p>pomeriggio</p>	Temperature: <i>montagna (min max)</i>	▲ ▲	Segnalazioni: nulla da segnalare.
	Temperature: <i>valli (min max)</i>	▲ ▲	

 <p>mattino</p>	martedì 22 agosto 2017		attendibilità: ★★ ★
	<p>Prevalentemente soleggiato per cumuli pomeridiani. Venti: 3000 m moderati da NW; episodi di foehn presso i confini N, brezze altrove. Temperature: ancora in rialzo, più marcato in quota. Zero termico: 3500 » 4400 m (valori nella libera atmosfera). Pressione: in lieve calo.</p>		
 <p>pomeriggio</p>	Temperature: <i>montagna (min max)</i>	▲ ▲	
	Temperature: <i>valli (min max)</i>	▲ ▲	

tendenza successiva				attendibilità: ★★ ★
				<p>Prevalentemente soleggiato con cumuli in sviluppo durante le ore più calde e qualche possibile rovescio.</p>
mer 23 ago	gio 24 ago	ven 25 ago	sab 26 ago	

20/08/2017	Temperatura Max di ieri (ore 12-18) °C	Temperatura Min di oggi (ore 00-08) °C	Precipitazioni ultime 24 ore (ore 08-08) mm
Aosta - Piazza Plouves 580 m. slm	30,0	13,9	0,0
Ayas - Champoluc 1566 m. slm	21,2	-	-
Champorcher - Petit-Mont-Blanc 1640 m. slm	18,9	7,7	0,0
Cogne - Gimillan 1785 m. slm	19,6	5,4	0,0
Courmayeur - Dolonne 1200 m. slm	23,7	10,6	0,0
Donnas - Clapey 341 m. slm	27,3	18,1	0,0
Etroubles - Chevière 1339 m. slm	21,3	9,6	0,0
Gressoney-Saint-Jean - Bieltschocke 1370 m. slm	23,6	5,7	0,2
La Thuile - Les Granges 1637 m. slm	17,3	6,9	0,0
Morgex - Capoluogo 938 m. slm	25,6	13,2	0,0
Nus - Saint-Barthélemy - Osservatorio 1675 m. slm	19,8	7,9	0,0
Rhêmes-Notre-Dame - Chaudanne 1794 m. slm	19,6	3,1	0,0
Saint-Christophe - Aeroporto 545 m. slm	31,9	12,6	0,0
Saint-Vincent - Terme 626 m. slm	28,0	13,7	0,0
Valgrisenche - Menthieu 1859 m. slm	17,7	5,7	0,0
Valsavarenche - Pont 1951 m. slm	18,0	3,2	0,0
Valtournenche - Breuil Cervinia 1998 m. slm	17,4	2,2	0,0
Verrès - Capoluogo 375 m. slm	29,0	14,2	0,2
Villeneuve - S.R. Saint-Nicolas 839 m. slm	27,9	14,9	0,0

(I dati riportati sono pubblicati con procedura automatica, non risultano pertanto validati)