








SITUAZIONE SINOTTICA

Un campo anticiclonico sul Mediterraneo favorisce tempo soleggiato sulla Valle d'Aosta; nei prossimi giorni l'avvicinamento di una saccatura atlantica determinerà un parziale aumento dell'instabilità.

 <p>mattino</p>		martedì 22 agosto 2017		attendibilità: ★★☆☆
Soleggiato, con qualche cumulo pomeridiano. Venti: 3000 m moderati nord-occidentali; episodi di foehn nelle valli superiori, brezze altrove. Temperature: in lieve aumento. Zero termico: 4200 m; T 1500: 23 °C; T 3000: 10 °C (valori nella libera atmosfera). Pressione: stazionaria.				
 <p>pomeriggio</p>		Temperature: <i>montagna (max)</i> ▲	Segnalazioni: nulla da segnalare.	
		Temperature: <i>valli (max)</i> ▲		

 <p>mattino</p>		mercoledì 23 agosto 2017		attendibilità: ★★☆☆
Soleggiato, con qualche annuvolamento dal pomeriggio. Venti: 3000 m moderati nord-occidentali, in attenuazione; episodi di foehn nelle valli superiori, brezze altrove. Temperature: in lieve aumento nelle valli. Zero termico: 3800 » 4200 m; T 1500: 12 » 24 °C; T 3000: 5 » 10 °C (valori nella libera atmosfera). Pressione: stazionaria.				
 <p>pomeriggio</p>		Temperature: <i>montagna (min max)</i> ◀◀	Segnalazioni: nulla da segnalare.	
		Temperature: <i>valli (min max)</i> ▲▲		

 <p>mattino</p>		giovedì 24 agosto 2017		attendibilità: ★★☆☆
Abbastanza soleggiato, con qualche locale rovescio dal pomeriggio. Venti: 3000 m deboli sud-occidentali; brezze nelle valli. Temperature: massime in lieve calo in montagna. Zero termico: 3800 » 4000 m (valori nella libera atmosfera). Pressione: in lieve aumento.				
 <p>pomeriggio</p>		Temperature: <i>montagna (min max)</i> ◀◀ ▼		
		Temperature: <i>valli (min max)</i> ◀◀		

				tendenza successiva		attendibilità: ★★☆☆
ven 25 ago	sab 26 ago	dom 27 ago	lun 28 ago	In parte soleggiato, instabile sabato e domenica.		

22/08/2017	Temperatura Max di ieri (ore 12-18) °C	Temperatura Min di oggi (ore 00-08) °C	Precipitazioni ultime 24 ore (ore 08-08) mm
Aosta - Piazza Plouves 580 m. slm	26.8	13.6	0.0
Ayas - Champoluc 1566 m. slm	19.6	-	-
Champorcher - Petit-Mont-Blanc 1640 m. slm	15.3	9.7	0.0
Cogne - Gimillan 1785 m. slm	21.2	8.7	0.0
Courmayeur - Dolonne 1200 m. slm	24.1	10.1	0.0
Donnas - Clapey 341 m. slm	25.0	15.9	0.0
Etroubles - Chevière 1339 m. slm	21.8	9.5	0.0
Gressoney-Saint-Jean - Bieltschocke 1370 m. slm	19.5	7.4	0.0
La Thuile - Les Granges 1637 m. slm	19.9	9.4	0.0
Morgex - Capoluogo 938 m. slm	27.3	10.8	0.0
Nus - Saint-Barthélemy - Osservatorio 1675 m. slm	19.3	9.1	0.0
Rhêmes-Notre-Dame - Chaudanne 1794 m. slm	20.0	6.4	0.0
Saint-Christophe - Aeroporto 545 m. slm	29.4	12.5	0.0
Saint-Vincent - Terme 626 m. slm	24.2	13.7	0.0
Valgrisenche - Menthiu 1859 m. slm	20.1	8.8	0.0
Valsavarenche - Pont 1951 m. slm	18.8	6.9	0.0
Valtournenche - Breuil Cervinia 1998 m. slm	15.2	5.1	0.0
Verrès - Capoluogo 375 m. slm	25.6	13.5	0.0
Villeneuve - S.R. Saint-Nicolas 839 m. slm	27.4	13.9	0.0

(I dati riportati sono pubblicati con procedura automatica, non risultano pertanto validati)