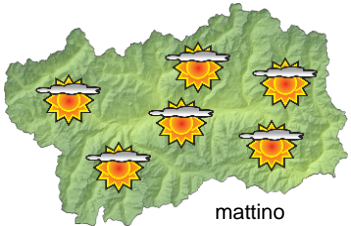








## SITUAZIONE SINOTTICA

In un contesto ancora anticiclonico l'avvicinamento di una saccatura atlantica determina un parziale aumento dell'instabilità accentuato oggi dal transito di una debole onda depressionaria in quota.

 <p>mattino</p>		<b>giovedì 24 agosto 2017</b>		attendibilità: ★★☆☆	
 <p>pomeriggio</p>		Abbastanza soleggiato con transito di nubi alte e locali rovesci o temporali pomeridiani. <b>Venti:</b> 3000 m SW deboli; brezze nelle valli. <b>Temperature:</b> massime in lieve calo. Zero termico: 3700 » 4200 m; T 1500: 11 » 21 °C; T 3000: 6 » 8 °C (valori nella libera atmosfera). <b>Pressione:</b> in lieve aumento.			
Temperature: <i>montagna (max)</i>		▼	<b>Segnalazioni:</b> rovesci o temporali.		
Temperature: <i>valli (max)</i>		▼			

 <p>mattino</p>		<b>venerdì 25 agosto 2017</b>		attendibilità: ★★☆☆	
 <p>pomeriggio</p>		Prevalentemente soleggiato con possibili transito di nubi alte e locali rovesci pomeridiani. <b>Venti:</b> 3000 m deboli occidentali; brezze nelle valli. <b>Temperature:</b> in rialzo i valori diurni. Zero termico: 3600 » 4300 m; T 1500: 11 » 23 °C; T 3000: 5 » 11 °C (valori nella libera atmosfera). <b>Pressione:</b> in lieve calo.			
Temperature: <i>montagna (min max)</i>		◄ ▲	<b>Segnalazioni:</b> nulla da segnalare.		
Temperature: <i>valli (min max)</i>		◄ ▲			

 <p>mattino</p>		<b>sabato 26 agosto 2017</b>		attendibilità: ★★☆☆	
 <p>pomeriggio</p>		Prevalentemente soleggiato o velato con locali rovesci pomeridiani. <b>Venti:</b> 3000 m SW deboli; brezze nelle valli. <b>Temperature:</b> stazionarie. Zero termico: 3800 » 4300 m (valori nella libera atmosfera). <b>Pressione:</b> stazionaria.			
Temperature: <i>montagna (min max)</i>		◄ ◄			
Temperature: <i>valli (min max)</i>		◄ ◄			

				<b>tendenza successiva</b>		attendibilità: ★☆☆☆
dom 27 ago	lun 28 ago	mar 29 ago	mer 30 ago	Probabilmente più instabile domenica poi abbastanza soleggiato.		

<b>24/08/2017</b>	<b>Temperatura Max di ieri (ore 12-18) °C</b>	<b>Temperatura Min di oggi (ore 00-08) °C</b>	<b>Precipitazioni ultime 24 ore (ore 08-08) mm</b>
Aosta - Piazza Plouves 580 m. slm	26,4	14,8	0,0
Ayas - Champoluc 1566 m. slm	23,9	-	-
Champorcher - Petit-Mont-Blanc 1640 m. slm	19,3	14,4	0,0
Cogne - Gimillan 1785 m. slm	24,2	12,0	0,0
Courmayeur - Dolonne 1200 m. slm	29,0	12,5	0,0
Donnas - Clapey 341 m. slm	26,1	18,1	0,0
Etroubles - Chevière 1339 m. slm	22,4	12,9	0,0
Gressoney-Saint-Jean - Bieltschocke 1370 m. slm	21,3	8,0	0,8
La Thuile - Les Granges 1637 m. slm	23,3	13,0	0,0
Morgex - Capoluogo 938 m. slm	27,1	12,6	0,0
Nus - Saint-Barthélemy - Osservatorio 1675 m. slm	20,0	13,4	0,0
Rhêmes-Notre-Dame - Chaudanne 1794 m. slm	22,8	8,6	0,0
Saint-Christophe - Aeroporto 545 m. slm	29,8	13,6	0,0
Saint-Vincent - Terme 626 m. slm	25,7	15,1	0,0
Valgrisenche - Menthieu 1859 m. slm	22,3	13,1	0,0
Valsavarenche - Pont 1951 m. slm	21,6	9,7	0,0
Valtournenche - Breuil Cervinia 1998 m. slm	20,3	8,3	2,6
Verrès - Capoluogo 375 m. slm	26,9	15,6	0,0
Villeneuve - S.R. Saint-Nicolas 839 m. slm	28,2	15,7	0,0

*(I dati riportati sono pubblicati con procedura automatica, non risultano pertanto validati)*