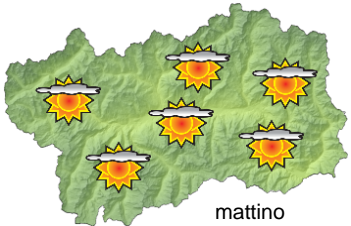











SITUAZIONE SINOTTICA

Un promontorio anticiclonico si estende dal Mediterraneo alle Alpi favorendo le attuali giornate prevalentemente soleggiate e calde, caratterizzate però da una certa instabilità legata a una saccatura atlantica, centrata nei pressi delle coste portoghesi, responsabile dell'afflusso di correnti a tratti umide sulla nostra regione, foriere di locali rovesci.

venerdì 25 agosto 2017		attendibilità: ★★☆☆
 <p>mattino</p>	<p>Prevalentemente soleggiato con cumuli pomeridiani, localmente associati a rovesci. Venti: 3000 m deboli occidentali; brezze nelle valli. Temperature: in rialzo. Zero termico: 4300 m; T 1500: 23 °C; T 3000: 11 °C (valori nella libera atmosfera). Pressione: in lieve calo.</p>	
 <p>pomeriggio</p>	<p>Temperature: <i>montagna (max)</i> ▲</p> <p>Temperature: <i>valli (max)</i> ▲</p>	<p>Segnalazioni: nulla da segnalare.</p>

sabato 26 agosto 2017		attendibilità: ★★☆☆
 <p>mattino</p>	<p>Prevalentemente soleggiato con temporanee velature e cumuli pomeridiani, localmente associati a rovesci. Venti: 3000 m SW deboli; brezze nelle valli. Temperature: pressoché stazionarie. Zero termico: 3800 » 4300 m; T 1500: 13 » 23 °C; T 3000: 7 » 11 °C (valori nella libera atmosfera). Pressione: in lieve calo.</p>	
 <p>pomeriggio</p>	<p>Temperature: <i>montagna (min max)</i> ◄ ◄</p> <p>Temperature: <i>valli (min max)</i> ◄ ◄</p>	<p>Segnalazioni: nulla da segnalare.</p>

domenica 27 agosto 2017		attendibilità: ★★☆☆
 <p>mattino</p>	<p>Parzialmente soleggiato e velato con locali rovesci, più probabili dal pomeriggio, talvolta a carattere temporalesco. Venti: 3000 m deboli occidentali in rotazione da NW; brezze nelle valli, salvo episodi di foehn a NW. Temperature: pressoché stazionarie o in lieve aumento. Zero termico: 3800 » 4300 m (valori nella libera atmosfera). Pressione: in lieve calo.</p>	
 <p>pomeriggio</p>	<p>Temperature: <i>montagna (min max)</i> ◄ ◄</p> <p>Temperature: <i>valli (min max)</i> ◄ ◄</p>	

tendenza successiva				attendibilità: ★★☆☆
 <p>lun 28 ago</p>	 <p>mar 29 ago</p>	 <p>mer 30 ago</p>	 <p>gio 31 ago</p>	<p>Abbastanza soleggiato e lievemente instabile.</p>

25/08/2017	Temperatura Max di ieri (ore 12-18) °C	Temperatura Min di oggi (ore 00-08) °C	Precipitazioni ultime 24 ore (ore 08-08) mm
Aosta - Piazza Plouves 580 m. slm	26,4	14,6	1,0
Ayas - Champoluc 1566 m. slm	22,3	-	-
Champorcher - Petit-Mont-Blanc 1640 m. slm	18,4	12,9	1,0
Cogne - Gimillan 1785 m. slm	21,3	10,0	1,0
Courmayeur - Dolonne 1200 m. slm	24,4	11,4	0,4
Donnas - Clapey 341 m. slm	26,9	18,4	0,2
Etroubles - Chevière 1339 m. slm	21,3	11,2	1,0
Gressoney-Saint-Jean - Bieltschocke 1370 m. slm	22,2	9,2	2,4
La Thuile - Les Granges 1637 m. slm	20,4	10,4	0,2
Morgex - Capoluogo 938 m. slm	24,5	11,4	0,6
Nus - Saint-Barthélemy - Osservatorio 1675 m. slm	22,0	11,8	1,6
Rhêmes-Notre-Dame - Chaudanne 1794 m. slm	-	-	-
Saint-Christophe - Aeroporto 545 m. slm	30,2	13,6	0,8
Saint-Vincent - Terme 626 m. slm	25,6	14,9	3,8
Valgrisenche - Menthieu 1859 m. slm	19,1	9,8	1,4
Valsavarenche - Pont 1951 m. slm	20,2	8,3	2,8
Valtournenche - Breuil Cervinia 1998 m. slm	-	-	-
Verrès - Capoluogo 375 m. slm	27,8	16,2	1,4
Villeneuve - S.R. Saint-Nicolas 839 m. slm	26,7	15,3	0,4

(I dati riportati sono pubblicati con procedura automatica, non risultano pertanto validati)