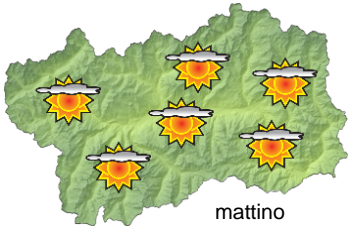








SITUAZIONE SINOTTICA

Il tempo sulle Alpi è determinato da un promontorio anticiclonico che si estende dal Mediterraneo all'Europa centrale e da una saccatura atlantica nei pressi delle coste portoghesi: ne conseguono giornate piuttosto calde, caratterizzate da una certa variabilità atmosferica che alterna momenti soleggiati a nuvolosità, talvolta foriera di rovesci.

 <p>mattino</p>		domenica 27 agosto 2017		attendibilità: ★★★☆	
 <p>pomeriggio</p>		Parzialmente soleggiato e velato con aumento della nuvolosità e locali rovesci, più probabili dal pomeriggio, talvolta a carattere temporalesco. Venti: 3000 m deboli occidentali; brezze nelle valli, salvo episodi di foehn in sviluppo da NW. Temperature: in aumento, specie in quota. Zero termico: 4300 m; T 1500: 24 °C; T 3000: 12 °C (valori nella libera atmosfera). Pressione: pressoché stazionaria.			
		Temperature: <i>montagna (max)</i>	▲	Segnalazioni: nulla da segnalare.	
		Temperature: <i>valli (max)</i>	▲		

 <p>mattino</p>		lunedì 28 agosto 2017		attendibilità: ★★★☆	
 <p>pomeriggio</p>		Parzialmente soleggiato e velato con locali rovesci, più probabili sui rilievi. Venti: 3000 m NW deboli ; brezze nelle valli e episodi di foehn a NW. Temperature: in lieve aumento. Zero termico: 4000 » 4400 m; T 1500: 13 » 25 °C; T 3000: 9 » 13 °C (valori nella libera atmosfera). Pressione: in lieve calo.			
		Temperature: <i>montagna (min max)</i>	▲ ▲	Segnalazioni: nulla da segnalare.	
		Temperature: <i>valli (min max)</i>	▲ ▲		

 <p>mattino</p>		martedì 29 agosto 2017		attendibilità: ★★★☆	
 <p>pomeriggio</p>		Prevalentemente soleggiato. Venti: 3000 m deboli occidentali; brezze nelle valli. Temperature: in lieve aumento. Zero termico: 4100 » 4600 m (valori nella libera atmosfera). Pressione: pressoché stazionaria.			
		Temperature: <i>montagna (min max)</i>	▲ ▲		
		Temperature: <i>valli (min max)</i>	▲ ▲		

				tendenza successiva		attendibilità: ★★★☆
mer 30 ago	gio 31 ago	ven 1 set	sab 2 set	Mercoledì prevalentemente soleggiato; poi un po' più nuvoloso e instabile.		

27/08/2017	Temperatura Max di ieri (ore 12-18) °C	Temperatura Min di oggi (ore 00-08) °C	Precipitazioni ultime 24 ore (ore 08-08) mm
Aosta - Piazza Plouves 580 m. slm	29,9	16,8	0,2
Ayas - Champoluc 1566 m. slm	24,0	-	-
Champorcher - Petit-Mont-Blanc 1640 m. slm	20,6	15,5	0,6
Cogne - Gimillan 1785 m. slm	22,8	12,0	0,2
Courmayeur - Dolonne 1200 m. slm	27,1	13,5	0,0
Donnas - Clapey 341 m. slm	28,9	20,0	0,0
Etroubles - Chevière 1339 m. slm	24,9	13,4	0,2
Gressoney-Saint-Jean - Bieltschocke 1370 m. slm	23,2	9,8	0,0
La Thuile - Les Granges 1637 m. slm	23,9	12,6	0,0
Morgex - Capoluogo 938 m. slm	28,9	13,7	0,0
Nus - Saint-Barthélemy - Osservatorio 1675 m. slm	22,8	14,5	0,2
Rhêmes-Notre-Dame - Chaudanne 1794 m. slm	-	-	-
Saint-Christophe - Aeroporto 545 m. slm	32,8	15,2	0,0
Saint-Vincent - Terme 626 m. slm	27,7	16,8	0,0
Valgrisenche - Menthieu 1859 m. slm	23,2	12,5	0,0
Valsavarenche - Pont 1951 m. slm	20,6	10,1	0,4
Valtournenche - Breuil Cervinia 1998 m. slm	-	-	-
Verrès - Capoluogo 375 m. slm	29,8	17,7	0,0
Villeneuve - S.R. Saint-Nicolas 839 m. slm	30,5	17,5	0,0

(I dati riportati sono pubblicati con procedura automatica, non risultano pertanto validati)