



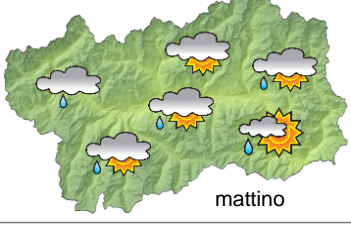







SITUAZIONE SINOTTICA

Il cedimento di un promontorio anticiclonico sull'area mediterranea determina l'afflusso di aria più instabile verso la nostra regione connessa ad una saccatura atlantica in arrivo sull'Arco alpino, causando precipitazioni, attraverso passaggi frontali successivi, e calo termico. E possibile che i flussi, ruotando dai quadranti settentrionali, tornino ad essere più stabili fin da sabato, ma la previsione è ancora incerta.

mercoledì 30 agosto 2017		attendibilità: ★★☆☆
 <p>mattino</p>	<p>Nuvolosità stratiforme in dissolvimento graduale; contestuale formazione di nubi cumuliformi con qualche rovescio nel pomeriggio.</p> <p>Venti: 3000 m da deboli a moderati da SW; brezze nelle valli.</p> <p>Temperature: pressoché stazionarie.</p> <p>Zero termico: 3800 » 4400 m; T 1500: 12 » 23 °C; T 3000: 8 » 13 °C (valori nella libera atmosfera).</p> <p>Pressione: stazionaria o in lieve calo.</p>	
 <p>pomeriggio</p>	<p>Temperature: <i>montagna (max)</i> ◀▶</p> <p>Temperature: <i>valli (max)</i> ◀▶</p>	<p>Segnalazioni: nulla da segnalare.</p>

giovedì 31 agosto 2017		attendibilità: ★★☆☆
 <p>mattino</p>	<p>Molto nuvoloso o coperto con rovesci abbastanza diffusi, anche temporaleschi, soprattutto nella seconda parte della giornata.</p> <p>Venti: 3000 m moderati o forti da SW; generalmente deboli da SE nelle valli, con foehn in sviluppo presso i confini.</p> <p>Temperature: in generale calo.</p> <p>Zero termico: 3300 / 3600 m; T 1500: 11 » 17 °C; T 3000: 3 / 5 °C (valori nella libera atmosfera).</p> <p>Pressione: in lieve calo.</p>	
 <p>pomeriggio</p>	<p>Temperature: <i>montagna (min max)</i> ▼ ▼</p> <p>Temperature: <i>valli (min max)</i> ▼ ▼</p>	<p>Segnalazioni: rovesci abbastanza diffusi, anche temporaleschi con raffiche di vento.</p>

venerdì 1 settembre 2017		attendibilità: ★★☆☆
 <p>mattino</p>	<p>Rovesci sparsi, soprattutto sui rilievi, in un contesto prevalentemente nuvoloso, con schiarite più probabili durante le ore centrali. Neve in calo a 2200/2500 m.</p> <p>Venti: 3000 m deboli da W, in rotazione da NW in serata; foehn irregolare nelle valli.</p> <p>Temperature: ancora in calo.</p> <p>Zero termico: 3000 » 2700 m (valori nella libera atmosfera).</p> <p>Pressione: in lieve calo.</p>	
 <p>pomeriggio</p>	<p>Temperature: <i>montagna (min max)</i> ▼ ▼</p> <p>Temperature: <i>valli (min max)</i> ▼ ▼</p>	

tendenza successiva				attendibilità: ★★☆☆
 <p>sab 2 set</p>	 <p>dom 3 set</p>	 <p>lun 4 set</p>	 <p>mar 5 set</p>	<p>Graduale confinamento delle precipitazioni ai rilievi di frontiera estera sabato, più stabile in seguito ma il rialzo delle temperature sarà lento.</p>

30/08/2017	Temperatura Max di ieri (ore 12-18) °C	Temperatura Min di oggi (ore 00-08) °C	Precipitazioni ultime 24 ore (ore 08-08) mm
Aosta - Piazza Plouves 580 m. slm	28,4	17,6	0,0
Ayas - Champoluc 1566 m. slm	21,7	10,5	0,0
Champorcher - Petit-Mont-Blanc 1640 m. slm	18,3	13,5	0,0
Cogne - Gimillan 1785 m. slm	22,9	11,8	0,0
Courmayeur - Dolonne 1200 m. slm	25,6	13,5	0,0
Donnas - Clapey 341 m. slm	27,3	19,3	-
Etroubles - Chevière 1339 m. slm	23,7	13,2	0,0
Gressoney-Saint-Jean - Bieltschocke 1370 m. slm	21,8	11,9	0,0
La Thuile - Les Granges 1637 m. slm	22,6	12,3	0,0
Morgex - Capoluogo 938 m. slm	27,1	14,5	0,0
Nus - Saint-Barthélemy - Osservatorio 1675 m. slm	21,4	13,3	0,0
Rhêmes-Notre-Dame - Chaudanne 1794 m. slm	21,0	9,4	0,0
Saint-Christophe - Aeroporto 545 m. slm	30,3	16,1	0,0
Saint-Vincent - Terme 626 m. slm	26,4	17,9	0,0
Valgrisenche - Menthiu 1859 m. slm	20,4	10,5	0,0
Valsavarenche - Pont 1951 m. slm	19,9	8,7	0,0
Valtournenche - Breuil Cervinia 1998 m. slm	19,5	9,7	0,0
Verrès - Capoluogo 375 m. slm	27,6	17,8	0,0
Villeneuve - S.R. Saint-Nicolas 839 m. slm	29,0	17,2	0,0

(I dati riportati sono pubblicati con procedura automatica, non risultano pertanto validati)