

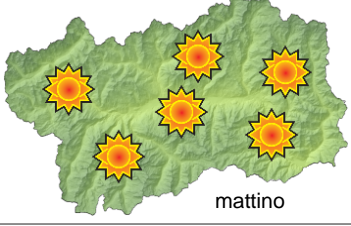
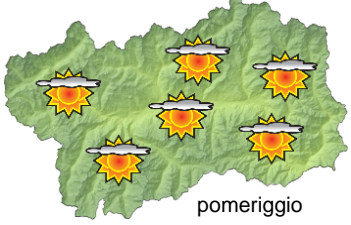
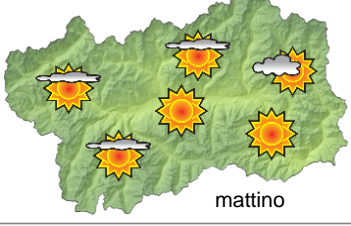







## SITUAZIONE SINOTTICA

Un anticiclone atlantico sull'Europa centrale determina condizioni stabili e prevalentemente soleggiate sulla nostra regione; tra domani e martedì una saccatura in discesa dai Paesi del Nord raggiungerà le Alpi, ma gli effetti ad essa associati dovrebbero essere perlopiù confinati sul versante nord-alpino e apportare solo qualche velatura sul nostro territorio.

|  |   |  |   |
|--|---|--|---|
|  <p>mattino</p>      |   | <p align="center"><b>domenica 9 aprile 2017</b></p> <p align="right">attendibilità: ★★☆☆</p>   |   |
|  <p>pomeriggio</p>  |   | <p>Sereno o poco nuvoloso per il transito di qualche nube medio-alta e cumuli pomeridiani.<br/><b>Venti:</b> 3000 m NW deboli; brezze nelle valli.<br/><b>Temperature:</b> senza variazioni di rilievo.<br/>Zero termico: 3000 m; T 1500: 16 °C; T 3000: 2 °C (valori nella libera atmosfera).<br/><b>Pressione:</b> pressoché stazionaria.</p>                    |   |
|  |   | <p>Temperature: <i>montagna (max)</i>    ◀▶</p>  | <p><b>Segnalazioni:</b> nulla da segnalare.</p>   |
|  |   | <p>Temperature: <i>valli (max)</i>    ◀▶</p>   |   |
|  <p>mattino</p>    |   | <p align="center"><b>lunedì 10 aprile 2017</b></p> <p align="right">attendibilità: ★★☆☆</p>  |   |
|  <p>pomeriggio</p> |   | <p>Soleggiato e velato per transito di nubi medio-alte.<br/><b>Venti:</b> 3000 m deboli o moderati nord-occidentali; foehn in sviluppo nelle valli dal pomeriggio.<br/><b>Temperature:</b> senza variazioni di rilievo.<br/>Zero termico: 1900 » 2900 m; T 1500: 4 » 16 °C; T 3000: -3 » -1 °C (valori nella libera atmosfera).<br/><b>Pressione:</b> in calo.</p> |   |
|  |   | <p>Temperature: <i>montagna (min max)</i>    ◀▶ ◀▶</p>   | <p><b>Segnalazioni:</b> nulla da segnalare.</p>   |
|  |   | <p>Temperature: <i>valli (min max)</i>    ◀▶ ◀▶</p>  |   |
|  <p>mattino</p>    |   | <p align="center"><b>martedì 11 aprile 2017</b></p> <p align="right">attendibilità: ★★☆☆</p>   |   |
|  <p>pomeriggio</p> |   | <p>Soleggiato e con qualche velatura e cumuli pomeridiani.<br/><b>Venti:</b> 3000 m N deboli o moderati; foehn al mattino nelle valli e brezze al pomeriggio.<br/><b>Temperature:</b> massime in lieve calo.<br/>Zero termico: 1900 » 2600 m (valori nella libera atmosfera).<br/><b>Pressione:</b> in lieve rialzo.</p>   |   |
|  |   | <p>Temperature: <i>montagna (min max)</i>    ◀▶ ▼</p>  |   |
|  |   | <p>Temperature: <i>valli (min max)</i>    ◀▶ ▼</p>   |   |
|  <p>mer 12 apr</p> |  <p>gio 13 apr</p> |  <p>ven 14 apr</p>  |  <p>sab 15 apr</p> |
| <p align="center"><b>tendenza successiva</b></p> <p align="right">attendibilità: ★★☆☆</p>            |   |  |   |
| <p>In prevalenza soleggiato.</p>   |   |  |   |

| <b>09/04/2017</b>                                 | <b>Temperatura Max<br/>di ieri<br/>(ore 12-18)<br/>°C</b> | <b>Temperatura Min<br/>di oggi<br/>(ore 00-08)<br/>°C</b> | <b>Precipitazioni<br/>ultime 24 ore<br/>(ore 08-08)<br/>mm</b> |
|---|---|---|--|
| Aosta - Piazza Plouves 580 m. slm                 | 22,7  | 7,9   | 0,0  |
| Ayas - Champoluc 1566 m. slm                      | 16,0  | 0,1   | 0,0  |
| Champorcher - Petit-Mont-Blanc 1640 m. slm        | 12,0  | 6,9   | 0,0  |
| Cogne - Gimillan 1785 m. slm                      | 17,1  | 3,5   | 0,0  |
| Courmayeur - Dolonne 1200 m. slm                  | 19,0  | 5,4   | 0,0  |
| Donnas - Clapey 341 m. slm                        | 20,8  | 11,3  | 0,0  |
| Etroubles - Chevière 1339 m. slm                  | 18,5  | 5,1   | 0,0  |
| Gressoney-Saint-Jean - Bieltschocke 1370 m. slm   | 15,9  | 1,3   | 0,0  |
| La Thuile - Les Granges 1637 m. slm               | 14,2  | 3,9   | 0,0  |
| Morgex - Capoluogo 938 m. slm                     | 21,7  | 4,4   | 0,0  |
| Nus - Saint-Barthélemy - Osservatorio 1675 m. slm | 14,2  | 5,8   | 0,0  |
| Rhêmes-Notre-Dame - Chaudanne 1794 m. slm         | 13,8  | -0,1  | 0,0  |
| Saint-Christophe - Aeroporto 545 m. slm           | 24,9  | 4,9   | 0,0  |
| Saint-Vincent - Terme 626 m. slm                  | 22,1  | 7,8   | 0,0  |
| Valgrisenche - Menthieu 1859 m. slm               | 14,3  | 3,6   | 0,0  |
| Valsavarenche - Pont 1951 m. slm                  | 11,3  | 1,8   | 0,0  |
| Valtournenche - Breuil Cervinia 1998 m. slm       | 11,1  | 1,4   | 0,0  |
| Verrès - Capoluogo 375 m. slm                     | 21,2  | 9,4   | 0,0  |
| Villeneuve - S.R. Saint-Nicolas 839 m. slm        | 22,7  | 9,5   | 0,0  |

*(I dati riportati sono pubblicati con procedura automatica, non risultano pertanto validati)*