
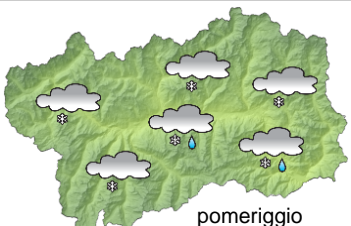










SITUAZIONE SINOTTICA

La discesa di una saccatura dal Nord dell'Atlantico verso l'Europa, unitamente alla formazione di un minimo sul Tirreno centrale, determina condizioni perturbate, con nevicate deboli e abbastanza diffuse e, in seguito, schiarite alternate a copertura anche estesa per un possibile ritorno di nuvolosità da est.

mercoledì 8 febbraio 2017		attendibilità: ★★☆☆				
 <p>mattino</p>	<p>Nuvoloso con iniziali deboli precipitazioni in estensione; limite neve intorno ai 1000 m. localmente in calo sin verso i 600 m.</p>					
 <p>pomeriggio</p>	<p>Venti: 3000 m deboli orientali; deboli sud-orientali nelle valli. Temperature: valori diurni in calo. Zero termico: 1300 m; T 1500: 0 °C; T 3000: -11 °C (valori nella libera atmosfera). Pressione: in aumento.</p> <table border="1" style="width: 100%;"> <tr> <td style="width: 50%;">Temperature: <i>montagna (max)</i></td> <td style="width: 50%; text-align: right;">▼ Segnalazioni: nevicate generalmente deboli ma abbastanza diffuse.</td> </tr> <tr> <td>Temperature: <i>valli (max)</i></td> <td style="text-align: right;">▼</td> </tr> </table>		Temperature: <i>montagna (max)</i>	▼ Segnalazioni: nevicate generalmente deboli ma abbastanza diffuse.	Temperature: <i>valli (max)</i>	▼
Temperature: <i>montagna (max)</i>	▼ Segnalazioni: nevicate generalmente deboli ma abbastanza diffuse.					
Temperature: <i>valli (max)</i>	▼					

giovedì 9 febbraio 2017		attendibilità: ★★☆☆				
 <p>mattino</p>	<p>Nevischio residuo possibile in mattinata, poi schiarite graduali fino a cielo irregolarmente nuvoloso.</p>					
 <p>pomeriggio</p>	<p>Venti: 3000 m deboli da SE; deboli da SE nelle valli. Temperature: minime in calo, valori diurni stazionari o in lieve rialzo nelle valli. Zero termico: 900 » 1200 m; T 1500: -5 » -1 °C; T 3000: -11 » -12 °C (valori nella libera atmosfera). Pressione: stazionaria.</p> <table border="1" style="width: 100%;"> <tr> <td style="width: 50%;">Temperature: <i>montagna (min max)</i></td> <td style="width: 50%; text-align: right;">▼ ◀ Segnalazioni: nulla da segnalare.</td> </tr> <tr> <td>Temperature: <i>valli (min max)</i></td> <td style="text-align: right;">▼ ▲</td> </tr> </table>		Temperature: <i>montagna (min max)</i>	▼ ◀ Segnalazioni: nulla da segnalare.	Temperature: <i>valli (min max)</i>	▼ ▲
Temperature: <i>montagna (min max)</i>	▼ ◀ Segnalazioni: nulla da segnalare.					
Temperature: <i>valli (min max)</i>	▼ ▲					

venerdì 10 febbraio 2017		attendibilità: ★★☆☆				
 <p>mattino</p>	<p>Nuvolosità più estesa nei settori sud-orientali, irregolarmente nuvoloso negli altri settori.</p>					
 <p>pomeriggio</p>	<p>Venti: 3000 m deboli da SE in rotazione da SW; deboli da SE nelle valli. Temperature: in ulteriore calo specie nelle valli. Zero termico: 700 » 1100 m (valori nella libera atmosfera). Pressione: in aumento.</p> <table border="1" style="width: 100%;"> <tr> <td style="width: 50%;">Temperature: <i>montagna (min max)</i></td> <td style="width: 50%; text-align: right;">◀ ◀</td> </tr> <tr> <td>Temperature: <i>valli (min max)</i></td> <td style="text-align: right;">▼ ▼</td> </tr> </table>		Temperature: <i>montagna (min max)</i>	◀ ◀	Temperature: <i>valli (min max)</i>	▼ ▼
Temperature: <i>montagna (min max)</i>	◀ ◀					
Temperature: <i>valli (min max)</i>	▼ ▼					

tendenza successiva				attendibilità: ★☆☆☆
 <p>sab 11 feb</p>	 <p>dom 12 feb</p>	 <p>lun 13 feb</p>	 <p>mar 14 feb</p>	<p>Qualche schiarita in un contesto irregolarmente nuvoloso.</p>

08/02/2017	Temperatura Max di ieri (ore 12-18) °C	Temperatura Min di oggi (ore 00-08) °C	Precipitazioni ultime 24 ore (ore 08-08) mm
Aosta - Piazza Plouves 580 m. slm	8,9	1,3	0,0
Ayas - Champoluc 1566 m. slm	5,8	-3,1	0,2
Champorcher - Petit-Mont-Blanc 1640 m. slm	2,1	-2,9	1,0
Cogne - Gimillan 1785 m. slm	4,9	-3,5	0,0
Courmayeur - Dolonne 1200 m. slm	8,8	0,4	0,8
Donnas - Clapey 341 m. slm	9,0	3,2	0,0
Etroubles - Chevière 1339 m. slm	5,7	-2,0	0,0
Gressoney-Saint-Jean - Bieltschocke 1370 m. slm	4,3	-5,0	0,2
La Thuile - Les Granges 1637 m. slm	4,0	-2,8	0,2
Morgex - Capoluogo 938 m. slm	8,5	-0,5	0,0
Nus - Saint-Barthélemy - Osservatorio 1675 m. slm	4,0	-2,8	0,2
Rhêmes-Notre-Dame - Chaudanne 1794 m. slm	4,5	-7,0	0,4
Saint-Christophe - Aeroporto 545 m. slm	10,3	-1,5	0,0
Saint-Vincent - Terme 626 m. slm	12,2	1,2	0,8
Valgrisenche - Menthieu 1859 m. slm	3,1	-4,0	0,2
Valsavarenche - Pont 1951 m. slm	3,5	-4,3	0,0
Valtournenche - Breuil Cervinia 1998 m. slm	5,1	-6,3	0,2
Verrès - Capoluogo 375 m. slm	10,9	0,3	0,8
Villeneuve - S.R. Saint-Nicolas 839 m. slm	8,2	1,7	0,6

(I dati riportati sono pubblicati con procedura automatica, non risultano pertanto validati)