











SITUAZIONE SINOTTICA

Condizioni anticicloniche con bel tempo stabile oggi e domani, poi il transito venerdì di una debole saccatura causerà un temporaneo moderato aumento della nuvolosità ma senza fenomeni di rilievo associati.

 <p>mattino</p>		mercoledì 15 febbraio 2017		attendibilità: ★★ ★	
Sereno. Venti: 3000 m S deboli; brezze nelle valli. Temperature: in aumento. Zero termico: 2400 m; T 1500: 6 °C; T 3000: -4 °C (valori nella libera atmosfera). Pressione: stazionaria.					
 <p>pomeriggio</p>		Temperature: <i>montagna (max)</i> ▲	Segnalazioni: nulla da segnalare.		
		Temperature: <i>valli (max)</i> ▲			

 <p>mattino</p>		giovedì 16 febbraio 2017		attendibilità: ★★ ★	
Soleggiato, transito di nubi alte dal tardo pomeriggio a partire da ovest. Venti: 3000 m W deboli; brezze nelle valli. Temperature: minime in rialzo. Zero termico: 1500 » 2400 m; T 1500: 0 » 6 °C; T 3000: -6 » -4 °C (valori nella libera atmosfera). Pressione: in calo.					
 <p>pomeriggio</p>		Temperature: <i>montagna (min max)</i> ▲ ◀	Segnalazioni: nulla da segnalare.		
		Temperature: <i>valli (min max)</i> ▲ ◀			

 <p>mattino</p>		venerdì 17 febbraio 2017		attendibilità: ★★ ★	
Nuvolosità irregolare a tratti e localmente intensa ed estesa in particolare a nord-ovest, occasionali deboli precipitazioni possibili lungo la dorsale. Venti: 3000 m W NW deboli o moderati; episodi di foehn nelle valli. Temperature: in calo, in particolare le massime e in montagna. Zero termico: 1200 » 1800 m (valori nella libera atmosfera). Pressione: in calo.					
 <p>pomeriggio</p>		Temperature: <i>montagna (min max)</i> ▼ ▼			
		Temperature: <i>valli (min max)</i> ▼ ▼			

tendenza successiva				attendibilità: ★★ ★
 <p>sab 18 feb</p>	 <p>dom 19 feb</p>	 <p>lun 20 feb</p>	 <p>mar 21 feb</p>	Fino a martedì prevalentemente soleggiato, un po' più fresco sabato e domenica, poi mite.

15/02/2017	Temperatura Max di ieri (ore 12-18) °C	Temperatura Min di oggi (ore 00-08) °C	Precipitazioni ultime 24 ore (ore 08-08) mm
Aosta - Piazza Plouves 580 m. slm	8.5	0.6	0.0
Ayas - Champoluc 1566 m. slm	3.7	-7.8	0.0
Champorcher - Petit-Mont-Blanc 1640 m. slm	2.4	0.7	0.0
Cogne - Gimillan 1785 m. slm	2.9	-3.0	0.2
Courmayeur - Dolonne 1200 m. slm	5.0	-2.0	0.0
Donnas - Clapey 341 m. slm	9.2	5.3	0.0
Etroubles - Chevière 1339 m. slm	3.6	-1.5	0.0
Gressoney-Saint-Jean - Bieltschocke 1370 m. slm	5.4	-7.3	0.0
La Thuile - Les Granges 1637 m. slm	0.9	-3.2	0.0
Morgex - Capoluogo 938 m. slm	6.7	-2.6	0.0
Nus - Saint-Barthélemy - Osservatorio 1675 m. slm	1.4	-0.1	0.0
Rhêmes-Notre-Dame - Chaudanne 1794 m. slm	2.1	-6.6	0.0
Saint-Christophe - Aeroporto 545 m. slm	10.0	-2.4	0.0
Saint-Vincent - Terme 626 m. slm	10.2	1.0	0.0
Valgrisenche - Menthiu 1859 m. slm	0.8	-3.0	0.0
Valsavarenche - Pont 1951 m. slm	0.1	-5.0	0.0
Valtournenche - Breuil Cervinia 1998 m. slm	6.5	-4.8	0.0
Verrès - Capoluogo 375 m. slm	10.2	3.3	0.0
Villeneuve - S.R. Saint-Nicolas 839 m. slm	7.6	1.5	0.0

(I dati riportati sono pubblicati con procedura automatica, non risultano pertanto validati)