








SITUAZIONE SINOTTICA

Una vasta area anticiclonica, che si estende dall' Atlantico verso l'Europa centrale, favorirà condizioni prevalentemente soleggiate fino ad almeno metà della prossima settimana caratterizzate da mattinate fresche e valori diurni relativamente miti.

 <p>mattino</p>		sabato 18 febbraio 2017		attendibilità: ★★ ★
Prevalentemente soleggiato. Venti: 3000 m deboli settentrionali; brezze pomeridiane nelle valli. Temperature: massime stazionarie o in lieve calo. Zero termico: 900 » 1800 m; T 1500: -4 » 4 °C; T 3000: -10 » -7 °C (valori nella libera atmosfera). Pressione: stazionaria.				
 <p>pomeriggio</p>		Temperature: <i>montagna (max)</i>	Segnalazioni: nulla da segnalare.	
		Temperature: <i>valli (max)</i>		

 <p>mattino</p>		domenica 19 febbraio 2017		attendibilità: ★★ ★
Prevalentemente soleggiato. Venti: 3000 m deboli localmente moderati da NW; episodi di foehn nelle valli centro occidentali, brezze altrove. Temperature: stazionarie o in lieve aumento. Zero termico: 1100 » 2000 m; T 1500: -3 » 6 °C; T 3000: -9 » -6 °C (valori nella libera atmosfera). Pressione: stazionaria.				
 <p>pomeriggio</p>		Temperature: <i>montagna (min max)</i>	Segnalazioni: nulla da segnalare.	
		Temperature: <i>valli (min max)</i>		

 <p>mattino</p>		lunedì 20 febbraio 2017		attendibilità: ★★ ★
Prevalentemente soleggiato con possibile transito di nubi alte in serata. Venti: 3000 m deboli localmente moderati da N; episodi di foehn nelle valli centro occidentali, brezze altrove. Temperature: minime in calo, massime in rialzo. Zero termico: 900 » 1900 m (valori nella libera atmosfera). Pressione: stazionaria.				
 <p>pomeriggio</p>		Temperature: <i>montagna (min max)</i>		
		Temperature: <i>valli (min max)</i>		

				tendenza successiva		attendibilità: ★★ ★
mar 21 feb	mer 22 feb	gio 23 feb	ven 24 feb	Possibile transito di nubi alte martedì, prevalentemente soleggiato per buona parte della settimana.		

18/02/2017	Temperatura Max di ieri (ore 12-18) °C	Temperatura Min di oggi (ore 00-08) °C	Precipitazioni ultime 24 ore (ore 08-08) mm
Aosta - Piazza Plouves 580 m. slm	16,5	1,3	0,0
Ayas - Champoluc 1566 m. slm	8,4	-8,3	0,0
Champorcher - Petit-Mont-Blanc 1640 m. slm	10,8	-2,1	0,0
Cogne - Gimillan 1785 m. slm	8,3	-4,5	0,0
Courmayeur - Dolonne 1200 m. slm	10,4	-2,3	0,0
Donnas - Clapey 341 m. slm	12,2	4,4	0,0
Etroubles - Chevière 1339 m. slm	8,4	-3,1	0,0
Gressoney-Saint-Jean - Bieltschocke 1370 m. slm	10,1	-6,6	0,0
La Thuile - Les Granges 1637 m. slm	4,4	-5,2	0,0
Morgex - Capoluogo 938 m. slm	12,4	-2,6	0,0
Nus - Saint-Barthélemy - Osservatorio 1675 m. slm	6,8	-3,0	0,0
Rhêmes-Notre-Dame - Chaudanne 1794 m. slm	5,0	-10,3	0,0
Saint-Christophe - Aeroporto 545 m. slm	17,6	-2,7	0,0
Saint-Vincent - Terme 626 m. slm	17,0	-	-
Valgrisenche - Menthiu 1859 m. slm	3,7	-5,2	0,0
Valsavarenche - Pont 1951 m. slm	5,5	-7,2	0,0
Valtournenche - Breuil Cervinia 1998 m. slm	5,4	-9,1	0,0
Verrès - Capoluogo 375 m. slm	14,7	2,1	0,0
Villeneuve - S.R. Saint-Nicolas 839 m. slm	14,7	2,3	0,0

(I dati riportati sono pubblicati con procedura automatica, non risultano pertanto validati)