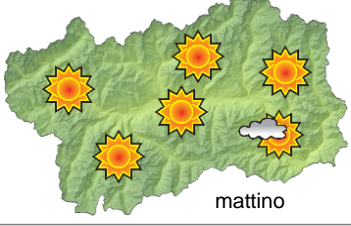

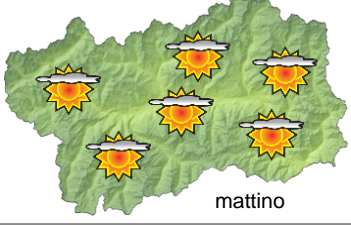

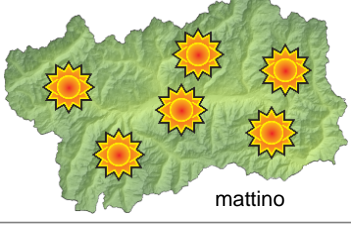







SITUAZIONE SINOTTICA

Una rimonta anticiclonica garantirà tempo stabile per questo fine settimana. Da lunedì si avvicinerà una saccatura atlantica che determinerà un peggioramento con probabili significative precipitazioni nel settore nord-occidentale.

 <p>mattino</p>	sabato 25 febbraio 2017		attendibilità: ★★☆☆
	<p>Soleggiato o debolmente velato. Venti: 3000 m deboli da NNE; brezze pomeridiane nelle valli. Temperature: massime in aumento in montagna e in lieve calo nel fondovalle. Zero termico: 1000 » 1900 m; T 1500: -6 » 3 °C; T 3000: -14 » -3 °C (valori nella libera atmosfera). Pressione: in lieve aumento.</p>		
 <p>pomeriggio</p>	Temperature: <i>montagna (max)</i>	▲	Segnalazioni: nulla segnalare.
	Temperature: <i>valli (max)</i>	▼	

 <p>mattino</p>	domenica 26 febbraio 2017		attendibilità: ★★☆☆
	<p>Prevalentemente soleggiato con velature a tratti estese. Venti: 3000 m NW deboli; brezze pomeridiane nelle valli. Temperature: in aumento tranne le minime nel fondovalle. Zero termico: 1500 » 2500 m; T 1500: 0 » 9 °C; T 3000: -3 » -2 °C (valori nella libera atmosfera). Pressione: in lieve calo.</p>		
 <p>pomeriggio</p>	Temperature: <i>montagna (min max)</i>	▲ ▲	Segnalazioni: nulla da segnalare.
	Temperature: <i>valli (min max)</i>	◀ ▲	

 <p>mattino</p>	lunedì 27 febbraio 2017		attendibilità: ★★☆☆
	<p>Abbastanza soleggiato con graduale aumento della nuvolosità. Venti: 3000 m deboli in rinforzo e rotazione da SW; deboli da SE nelle valli. Temperature: in calo i valori diurni specie in montagna. Zero termico: 1500 » 2200 m (valori nella libera atmosfera). Pressione: in calo.</p>		
 <p>pomeriggio</p>	Temperature: <i>montagna (min max)</i>	◀ ▼	
	Temperature: <i>valli (min max)</i>	◀ ▼	

tendenza successiva				attendibilità: ★★☆☆
 <p>mar 28 feb</p>	 <p>mer 1 mar</p>	 <p>gio 2 mar</p>	 <p>ven 3 mar</p>	<p>Peggioramento martedì con precipitazioni più intense nel settore nord-occidentale, poi alternanza di schiarite e annuvolamenti.</p>

25/02/2017	Temperatura Max di ieri (ore 12-18) °C	Temperatura Min di oggi (ore 00-08) °C	Precipitazioni ultime 24 ore (ore 08-08) mm
Aosta - Piazza Plouves 580 m. slm	15,5	0,1	0,0
Ayas - Champoluc 1566 m. slm	7,7	-8,0	0,0
Champorcher - Petit-Mont-Blanc 1640 m. slm	9,5	-4,7	0,0
Cogne - Gimillan 1785 m. slm	5,2	-7,4	0,0
Courmayeur - Dolonne 1200 m. slm	9,1	-3,1	0,2
Donnas - Clapey 341 m. slm	11,7	2,7	0,0
Etroubles - Chevière 1339 m. slm	6,2	-4,4	0,0
Gressoney-Saint-Jean - Bieltschocke 1370 m. slm	9,1	-6,1	0,0
La Thuile - Les Granges 1637 m. slm	2,6	-7,0	0,0
Morgex - Capoluogo 938 m. slm	10,8	-2,4	0,0
Nus - Saint-Barthélemy - Osservatorio 1675 m. slm	5,7	-4,7	0,0
Rhêmes-Notre-Dame - Chaudanne 1794 m. slm	5,1	-10,8	0,0
Saint-Christophe - Aeroporto 545 m. slm	17,4	-3,0	0,0
Saint-Vincent - Terme 626 m. slm	16,3	-	-
Valgrisenche - Menthieu 1859 m. slm	2,1	-7,6	0,2
Valsavarenche - Pont 1951 m. slm	3,5	-9,9	0,0
Valtournenche - Breuil Cervinia 1998 m. slm	3,9	-9,7	0,0
Verrès - Capoluogo 375 m. slm	13,7	-0,2	0,0
Villeneuve - S.R. Saint-Nicolas 839 m. slm	14,1	0,5	0,0

(I dati riportati sono pubblicati con procedura automatica, non risultano pertanto validati)