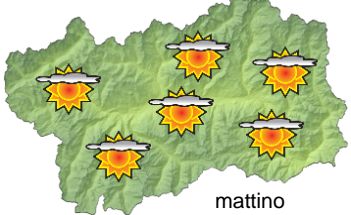

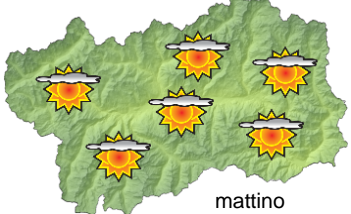

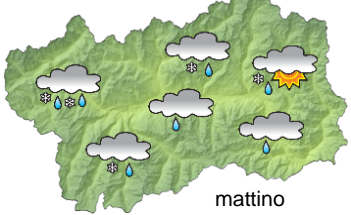
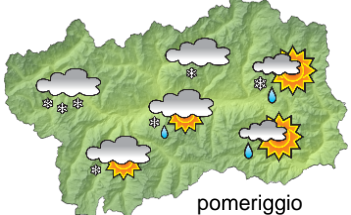






SITUAZIONE SINOTTICA

Una temporanea curva di alta pressione privilegerà tempo stabile fino a buona parte di domani, quando la graduale discesa di una vasta saccatura dall'Europa del nord tenderà a far affluire correnti abbastanza perturbate sulla nostra regione, in particolare da martedì e sul settore nord-occidentale.

domenica 26 febbraio 2017		attendibilità: ★★☆☆
 <p>mattino</p>	<p>Prevalentemente soleggiato con velature, anche estese. Venti: 3000 m NW deboli in rotazione da W; brezze pomeridiane nelle valli. Temperature: in aumento con inversioni termiche nella prima parte della giornata. Zero termico: 2500 m; T 1500: 9 °C; T 3000: -2 °C (valori nella libera atmosfera). Pressione: in calo.</p>	
 <p>pomeriggio</p>	<p>Temperature: <i>montagna (max)</i> ▲</p>	<p>Segnalazioni: nulla da segnalare.</p>
	<p>Temperature: <i>valli (max)</i> ▲</p>	

lunedì 27 febbraio 2017		attendibilità: ★★☆☆
 <p>mattino</p>	<p>Prevalentemente soleggiato e velato con graduale aumento della nuvolosità e prime deboli precipitazioni dalla serata sui rilievi di confine nord-occidentali. Limite neve a circa 1000 m. Venti: 3000 m deboli in rinforzo e rotazione da SW; deboli da SE nelle valli. Temperature: massime in calo, specie in montagna. Zero termico: 1600 » 2200 m; T 1500: 1 » 8 °C; T 3000: -3 » -5 °C (valori nella libera atmosfera). Pressione: in calo.</p>	
 <p>pomeriggio</p>	<p>Temperature: <i>montagna (min max)</i> ◀ ▼</p>	<p>Segnalazioni: nulla da segnalare.</p>
	<p>Temperature: <i>valli (min max)</i> ◀ ▼</p>	

martedì 28 febbraio 2017		attendibilità: ★★☆☆
 <p>mattino</p>	<p>Perturbato con precipitazioni intense sul settore nord-occidentale e via via più deboli verso quello sud-orientale. Limite neve in calo verso gli 800 / 1000 m circa. Venti: 3000 m SW->NW da moderati a forti; inizialmente deboli da SE nelle valli, poi foehn dalla serata. Temperature: in calo, salvo le minime nelle valli, in lieve aumento. Zero termico: 1400 / 1900 m (valori nella libera atmosfera). Pressione: in calo, poi in ripresa.</p>	
 <p>pomeriggio</p>	<p>Temperature: <i>montagna (min max)</i> ▼ ▼</p>	<p>Temperature: <i>valli (min max)</i> ▲ ▼</p>

tendenza successiva				attendibilità: ★★☆☆
 <p>mer 1 mar</p>	 <p>gio 2 mar</p>	 <p>ven 3 mar</p>	 <p>sab 4 mar</p>	<p>Qualche schiarita in un contesto abbastanza perturbato, associato a nuove precipitazioni. Foehn mercoledì.</p>

26/02/2017	Temperatura Max di ieri (ore 12-18) °C	Temperatura Min di oggi (ore 00-08) °C	Precipitazioni ultime 24 ore (ore 08-08) mm
Aosta - Piazza Plouves 580 m. slm	11.4	-0.3	0.0
Ayas - Champoluc 1566 m. slm	3.9	-5.8	0.0
Champorcher - Petit-Mont-Blanc 1640 m. slm	0.7	-1.2	0.0
Cogne - Gimillan 1785 m. slm	5.7	-3.9	0.0
Courmayeur - Dolonne 1200 m. slm	7.6	-2.2	0.0
Donnas - Clapey 341 m. slm	11.0	3.3	0.0
Etroubles - Chevière 1339 m. slm	5.2	-2.6	0.0
Gressoney-Saint-Jean - Bieltschocke 1370 m. slm	3.3	-5.2	0.0
La Thuile - Les Granges 1637 m. slm	2.5	-3.3	0.0
Morgex - Capoluogo 938 m. slm	9.6	-2.8	0.0
Nus - Saint-Barthélemy - Osservatorio 1675 m. slm	3.1	-2.0	0.0
Rhêmes-Notre-Dame - Chaudanne 1794 m. slm	2.5	-7.4	0.0
Saint-Christophe - Aeroporto 545 m. slm	15.5	-2.8	0.0
Saint-Vincent - Terme 626 m. slm	13.7	-	-
Valgrisenche - Menthieu 1859 m. slm	2.1	-3.7	0.0
Valsavarenche - Pont 1951 m. slm	3.7	-5.9	0.0
Valtournenche - Breuil Cervinia 1998 m. slm	3.6	-6.3	0.0
Verrès - Capoluogo 375 m. slm	11.7	1.5	0.0
Villeneuve - S.R. Saint-Nicolas 839 m. slm	11.1	0.6	0.0

(I dati riportati sono pubblicati con procedura automatica, non risultano pertanto validati)