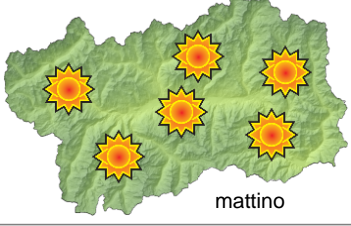





SITUAZIONE SINOTTICA

Correnti abbastanza fredde nord-occidentali determineranno il tempo dei prossimi giorni, con a tratti nevicate sui versanti esteri della catena alpina, in possibile parziale sconfinamento sulla nostra regione, in particolare da giovedì sera.

 <p>mattino</p>	<p style="text-align: right;">lunedì 9 gennaio 2017 attendibilità: ★★☆☆</p> <p>Soleggiato, arrivo di nubi alte in serata. Venti: 3000 m moderati da NE in attenuazione e rotazione da NW; episodi di foehn nelle valli superiori. Temperature: stazionarie. Zero termico: 1800 m; T 1500: 3 °C; T 3000: -5 °C (valori nella libera atmosfera). Pressione: in calo.</p> <table border="1" style="width: 100%;"> <tr> <td>Temperature: <i>montagna (max)</i></td> <td>◀▶</td> <td rowspan="2">Segnalazioni: nulla da segnalare.</td> </tr> <tr> <td>Temperature: <i>valli (max)</i></td> <td>◀▶</td> </tr> </table>	Temperature: <i>montagna (max)</i>	◀▶	Segnalazioni: nulla da segnalare.	Temperature: <i>valli (max)</i>	◀▶
Temperature: <i>montagna (max)</i>	◀▶	Segnalazioni: nulla da segnalare.				
Temperature: <i>valli (max)</i>	◀▶					
 <p>pomeriggio</p>	<p style="text-align: right;">martedì 10 gennaio 2017 attendibilità: ★★☆☆</p> <p>Nuvolosità in aumento, con qualche debole nevicata sparsa dalla tarda mattinata, in particolare nel settore nord-occidentale Venti: 3000 m deboli nord-occidentali; deboli variabili nelle valli. Temperature: in calo tranne le minime nel fondovalle. Zero termico: 500 » 800 m; T 1500: -5 » -4 °C; T 3000: -11 » -10 °C (valori nella libera atmosfera) Pressione: in calo.</p> <table border="1" style="width: 100%;"> <tr> <td>Temperature: <i>montagna (min max)</i></td> <td>▼▼</td> <td rowspan="2">Segnalazioni: nulla da segnalare.</td> </tr> <tr> <td>Temperature: <i>valli (min max)</i></td> <td>◀▶▼</td> </tr> </table>	Temperature: <i>montagna (min max)</i>	▼▼	Segnalazioni: nulla da segnalare.	Temperature: <i>valli (min max)</i>	◀▶▼
Temperature: <i>montagna (min max)</i>	▼▼	Segnalazioni: nulla da segnalare.				
Temperature: <i>valli (min max)</i>	◀▶▼					
 <p>mattino</p>	<p style="text-align: right;">mercoledì 11 gennaio 2017 attendibilità: ★★☆☆</p> <p>Annuvolamenti al mattino e in serata nel settore nord-occidentale, altrove in prevalenza soleggiato con qualche nuvola alta. Venti: 3000 m da deboli a forti da NNW; episodi di foehn nelle valli. Temperature: minime in calo, massime in lieve in aumento. Zero termico: 300 » 1400 m (valori nella libera atmosfera). Pressione: in aumento.</p> <table border="1" style="width: 100%;"> <tr> <td>Temperature: <i>montagna (min max)</i></td> <td>▼▲</td> </tr> <tr> <td>Temperature: <i>valli (min max)</i></td> <td>▼▲</td> </tr> </table>	Temperature: <i>montagna (min max)</i>	▼▲	Temperature: <i>valli (min max)</i>	▼▲	
Temperature: <i>montagna (min max)</i>	▼▲					
Temperature: <i>valli (min max)</i>	▼▲					

 <p> gio 12 gen ven 13 gen sab 14 gen dom 15 gen </p>	<p style="text-align: right;">tendenza successiva attendibilità: ★★☆☆</p> <p>Qualche nevicata probabile sulle zone di confine tra giovedì sera e venerdì e tra sabato e domenica.</p>
--	---

09/01/2017	Temperatura Max di ieri (ore 12-18) °C	Temperatura Min di oggi (ore 00-08) °C	Precipitazioni ultime 24 ore (ore 08-08) mm
Aosta - Piazza Plouves 580 m. slm	12.9	-5.3	0.0
Ayas - Champoluc 1566 m. slm	6.7	-7.5	0.0
Champorcher - Petit-Mont-Blanc 1640 m. slm	8.2	-1.9	0.0
Cogne - Gimillan 1785 m. slm	4.9	-3.9	0.0
Courmayeur - Dolonne 1200 m. slm	7.7	-3.9	0.0
Donnas - Clapey 341 m. slm	-1.8	-5.6	0.0
Etroubles - Chevière 1339 m. slm	5.3	-3.6	0.0
Gressoney-Saint-Jean - Bieltschocke 1370 m. slm	7.5	-	-
La Thuile - Les Granges 1637 m. slm	2.3	-2.7	0.0
Morgex - Capoluogo 938 m. slm	8.7	-6.0	0.0
Nus - Saint-Barthélemy - Osservatorio 1675 m. slm	6.5	-2.8	0.0
Rhêmes-Notre-Dame - Chaudanne 1794 m. slm	2.8	-8.7	0.0
Saint-Christophe - Aeroporto 545 m. slm	14.2	-9.2	0.0
Saint-Vincent - Terme 626 m. slm	3.6	-5.9	0.0
Valgrisenche - Menthieu 1859 m. slm	3.1	-2.3	0.0
Valsavarenche - Pont 1951 m. slm	1.7	-4.9	0.0
Valtournenche - Breuil Cervinia 1998 m. slm	2.4	-8.2	0.0
Verrès - Capoluogo 375 m. slm	1.8	-5.5	0.0
Villeneuve - S.R. Saint-Nicolas 839 m. slm	12.8	-4.8	0.0

(I dati riportati sono pubblicati con procedura automatica, non risultano pertanto validati)