











SITUAZIONE SINOTTICA

Il promontorio anticiclonico attualmente sulle Alpi tende a indebolirsi per l'espansione di una saccatura nord-atlantica, associata alla quale, un fronte perturbato transiterà sulla nostra regione dalla seconda parte di domani. Tale situazione favorirà nuove precipitazioni e un calo delle temperature, soprattutto in quota, per l'ingresso di correnti più fresche legate alla citata struttura depressionaria. Seguiranno condizioni di moderata instabilità fino alle prime ore di martedì e schiarite più ampie mercoledì e giovedì.

venerdì 2 giugno 2017		attendibilità: ★★☆☆
 mattino	<p>Abbastanza soleggiato con aumento della nuvolosità nel corso della giornata associato al rischio di qualche locale rovescio.</p> <p>Venti: 3000 m deboli variabili; brezze nelle valli.</p> <p>Temperature: minime in lieve calo in quota, massime in lieve rialzo.</p> <p>Zero termico: 3700 m; T 1500: 20 °C; T 3000: 6 °C (valori nella libera atmosfera).</p> <p>Pressione: in calo.</p>	
 pomeriggio	<p>Temperature: <i>montagna (max)</i> ▲</p> <p>Temperature: <i>valli (max)</i> ▲</p>	<p>Segnalazioni: nulla da segnalare.</p>

sabato 3 giugno 2017		attendibilità: ★★☆☆
 mattino	<p>Inizialmente abbastanza soleggiato con aumento della nuvolosità e precipitazioni sparse dalla seconda parte della giornata, localmente a carattere di rovescio temporalesco, specie dalla sera.</p> <p>Venti: 3000 m SW deboli; brezze nelle valli.</p> <p>Temperature: in calo dalla serata.</p> <p>Zero termico: 3200 » 3800 m; T 1500: 9 » 22 °C; T 3000: 2 » 8 °C (valori nella libera atmosfera).</p> <p>Pressione: in lieve calo.</p>	
 pomeriggio	<p>Temperature: <i>montagna (min max)</i> ◄ ▲</p> <p>Temperature: <i>valli (min max)</i> ◄ ▲</p>	<p>Segnalazioni: precipitazioni sparse, localmente a carattere di rovescio temporalesco.</p>

domenica 4 giugno 2017		attendibilità: ★★☆☆
 mattino	<p>Irregolarmente nuvoloso con qualche schiarita alternata al rischio di locali precipitazioni sparse, talvolta a carattere di rovescio, soprattutto dalla serata.</p> <p>Venti: 3000 m NW deboli in rotazione da SW; episodi di foehn al mattino nelle valli superiori, brezze pomeridiane altrove.</p> <p>Temperature: in lieve calo, specie in quota.</p> <p>Zero termico: 3000 » 3600 m (valori nella libera atmosfera).</p> <p>Pressione: pressoché stazionaria.</p>	
 pomeriggio	<p>Temperature: <i>montagna (min max)</i> ◄ ◄</p> <p>Temperature: <i>valli (min max)</i> ◄ ◄</p>	

tendenza successiva				attendibilità: ★★☆☆
 lun 5 giu	 mar 6 giu	 mer 7 giu	 gio 8 giu	<p>Abbastanza perturbato con precipitazioni fino alla prima parte di martedì; soleggiato mercoledì e giovedì.</p>

02/06/2017	Temperatura Max di ieri (ore 12-18) °C	Temperatura Min di oggi (ore 00-08) °C	Precipitazioni ultime 24 ore (ore 08-08) mm
Aosta - Piazza Plouves 580 m. slm	27,4	13,8	0,0
Ayas - Champoluc 1566 m. slm	18,1	5,3	1,2
Champorcher - Petit-Mont-Blanc 1640 m. slm	16,9	10,5	0,0
Cogne - Gimillan 1785 m. slm	20,3	6,8	0,0
Courmayeur - Dolonne 1200 m. slm	23,2	10,3	0,0
Donnas - Clapey 341 m. slm	26,9	16,7	0,0
Etroubles - Chevière 1339 m. slm	22,1	9,7	0,0
Gressoney-Saint-Jean - Bieltschocke 1370 m. slm	20,1	6,6	0,0
La Thuile - Les Granges 1637 m. slm	17,1	7,9	0,0
Morgex - Capoluogo 938 m. slm	25,5	10,7	0,0
Nus - Saint-Barthélemy - Osservatorio 1675 m. slm	18,5	9,7	0,0
Rhêmes-Notre-Dame - Chaudanne 1794 m. slm	18,4	4,4	0,0
Saint-Christophe - Aeroporto 545 m. slm	30,3	12,4	0,0
Saint-Vincent - Terme 626 m. slm	27,4	13,5	0,0
Valgrisenche - Menthieu 1859 m. slm	18,2	7,6	0,0
Valsavarenche - Pont 1951 m. slm	15,3	5,6	0,0
Valtournenche - Breuil Cervinia 1998 m. slm	14,8	5,4	3,2
Verrès - Capoluogo 375 m. slm	27,9	13,5	0,0
Villeneuve - S.R. Saint-Nicolas 839 m. slm	27,4	14,7	0,0

(I dati riportati sono pubblicati con procedura automatica, non risultano pertanto validati)