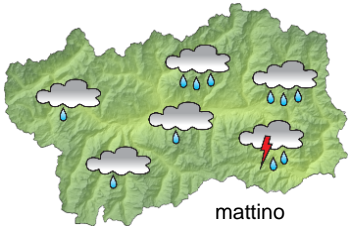

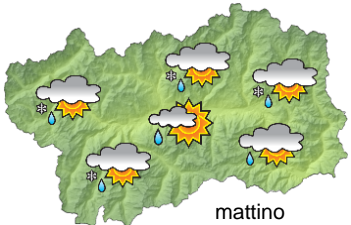








## SITUAZIONE SINOTTICA

Una saccatura atlantica determina il passaggio di alcuni impulsi perturbati sulla Valle d'Aosta, con alternanza di schiarite e temporali fino a domani, quando in seguito al passaggio del fronte freddo si avrà un sensibile, ma temporaneo, calo delle temperature. In seguito è attesa una rimonta anticiclonica, con temperature in sensibile aumento soprattutto nel fine settimana.

 <p>mattino</p>	<b>lunedì 5 giugno 2017</b>		attendibilità: ★★☆☆
	<p>Rovesci o temporali a tratti, localmente intensi in particolare nel settore sud-orientale, neve in calo a 2700 m; qualche schiarita in serata.  <b>Venti:</b> 3000 m deboli da SW; brezze nelle valli.  <b>Temperature:</b> in calo.            Zero termico: 3100 m; T 1500: 12 °C; T 3000: 1 °C (valori nella libera atmosfera).  <b>Pressione:</b> in lieve calo.</p>		
 <p>pomeriggio</p>	Temperature: <i>montagna (max)</i>	▼	<b>Segnalazioni:</b> temporali.
	Temperature: <i>valli (max)</i>	▼	

 <p>mattino</p>	<b>martedì 6 giugno 2017</b>		attendibilità: ★★☆☆
	<p>Nubi in aumento con rovesci o temporali più frequenti in tarda mattinata, neve in calo a 2400 m; dal pomeriggio ampie schiarite, con qualche fiocco sui rilievi di confine.  <b>Venti:</b> 3000 m moderati da WSW, in rotazione da NW e rinforzo; foehn dal pomeriggio nelle valli.  <b>Temperature:</b> in calo.            Zero termico: 3000 » 2500 m; T 1500: 8 » 10 °C; T 3000: 0 » -4 °C (valori nella libera atmosfera).  <b>Pressione:</b> in calo.</p>		
 <p>pomeriggio</p>	Temperature: <i>montagna (min max)</i>	▼ ▼	<b>Segnalazioni:</b> vento forte nel pomeriggio.
	Temperature: <i>valli (min max)</i>	▼ ▼	

 <p>mattino</p>	<b>mercoledì 7 giugno 2017</b>		attendibilità: ★★☆☆
	<p>Soleggiato, con qualche nuvola al mattino sui confini.  <b>Venti:</b> 3000 m moderati o forti da NW; foehn nelle valli.  <b>Temperature:</b> minime in calo, massime in aumento.            Zero termico: 2200 » 3000 m (valori nella libera atmosfera).  <b>Pressione:</b> in aumento</p>		
 <p>pomeriggio</p>	Temperature: <i>montagna (min max)</i>	▼ ▲	
	Temperature: <i>valli (min max)</i>	▼ ▲	

<b>tendenza successiva</b>				attendibilità: ★★☆☆
				Soleggiato, caldo nel week-end.
gio 8 giu	ven 9 giu	sab 10 giu	dom 11 giu	

<b>05/06/2017</b>	<b>Temperatura Max di ieri (ore 12-18) °C</b>	<b>Temperatura Min di oggi (ore 00-08) °C</b>	<b>Precipitazioni ultime 24 ore (ore 08-08) mm</b>
Aosta - Piazza Plouves 580 m. slm	28.3	14.4	0.2
Ayas - Champoluc 1566 m. slm	19.4	8.3	3.2
Champorcher - Petit-Mont-Blanc 1640 m. slm	17.6	8.8	6.4
Cogne - Gimillan 1785 m. slm	20.0	6.0	2.4
Courmayeur - Dolonne 1200 m. slm	21.8	11.6	0.0
Donnas - Clapey 341 m. slm	25.6	15.3	13.8
Etroubles - Chevière 1339 m. slm	21.4	9.2	0.4
Gressoney-Saint-Jean - Bieltschocke 1370 m. slm	20.2	9.5	4.6
La Thuile - Les Granges 1637 m. slm	17.5	8.7	0.0
Morgex - Capoluogo 938 m. slm	25.0	12.7	0.0
Nus - Saint-Barthélemy - Osservatorio 1675 m. slm	18.8	-	-
Rhêmes-Notre-Dame - Chaudanne 1794 m. slm	18.9	6.2	1.0
Saint-Christophe - Aeroporto 545 m. slm	31.8	13.7	0.4
Saint-Vincent - Terme 626 m. slm	25.8	13.7	2.4
Valgrisenche - Menthieu 1859 m. slm	19.5	7.5	4.0
Valsavarenche - Pont 1951 m. slm	16.7	5.6	2.0
Valtournenche - Breuil Cervinia 1998 m. slm	16.5	6.6	6.6
Verrès - Capoluogo 375 m. slm	26.4	13.9	3.0
Villeneuve - S.R. Saint-Nicolas 839 m. slm	26.8	13.3	1.2

*(I dati riportati sono pubblicati con procedura automatica, non risultano pertanto validati)*