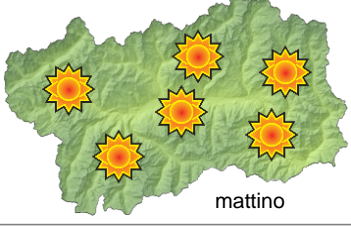



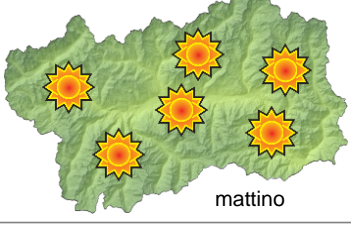
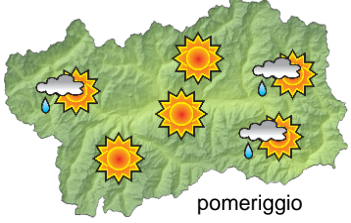



## SITUAZIONE SINOTTICA

Il rinforzo in quota di un campo anticiclonico, che si estende dal nord Africa all'Europa centrale, favorirà tempo soleggiato e caldo almeno fino a martedì. In seguito è possibile un parziale aumento dell'instabilità.

 <p>mattino</p>		<p><b>sabato 10 giugno 2017</b> <span style="float: right;">attendibilità: ★★☆☆</span></p> <p>Soleggiato con possibili deboli addensamenti pomeridiani sui rilievi.  <b>Venti:</b> 3000 m deboli localmente moderati nord-occidentali; episodi di foehn nelle valli superiori, brezze altrove.  <b>Temperature:</b> massime in aumento.            Zero termico: 3600 » 4500 m; T 1500: 9 » 21 °C; T 3000: 2 » 8 °C (valori nella libera atmosfera).  <b>Pressione:</b> in lieve aumento.</p>	
 <p>pomeriggio</p>		<p>Temperature: <i>montagna (max)</i> ▲</p>	<p><b>Segnalazioni:</b> nulla da segnalare.</p>
		<p>Temperature: <i>valli (max)</i> ▲</p>	

 <p>mattino</p>		<p><b>domenica 11 giugno 2017</b> <span style="float: right;">attendibilità: ★★☆☆</span></p> <p>Soleggiato con locali annuvolamenti pomeridiani.  <b>Venti:</b> 3000 m deboli da WNW; brezze pomeridiane nelle valli.  <b>Temperature:</b> in ulteriore aumento.            Zero termico: 3800 » 5000 m; T 1500: 11 » 22 °C; T 3000: 5 » 10 °C (valori nella libera atmosfera).  <b>Pressione:</b> stazionaria.</p>	
 <p>pomeriggio</p>		<p>Temperature: <i>montagna (min max)</i> ▲ ▲</p>	<p><b>Segnalazioni:</b> nulla da segnalare.</p>
		<p>Temperature: <i>valli (min max)</i> ▲ ▲</p>	

 <p>mattino</p>		<p><b>lunedì 12 giugno 2017</b> <span style="float: right;">attendibilità: ★★☆☆</span></p> <p>Soleggiato con annuvolamenti pomeridiani più estesi nei settori sud orientali e locali deboli rovesci.  <b>Venti:</b> 3000 m deboli da NW; brezze pomeridiane nelle valli.  <b>Temperature:</b> stazionarie in montagna, ancora in rialzo nelle valli.            Zero termico: 4000 » 4800 m (valori nella libera atmosfera).  <b>Pressione:</b> in lieve calo.</p>	
 <p>pomeriggio</p>		<p>Temperature: <i>montagna (min max)</i> ◀ ▶</p>	
		<p>Temperature: <i>valli (min max)</i> ◀ ▲</p>	

				<p><b>tendenza successiva</b> <span style="float: right;">attendibilità: ★★☆☆</span></p>	
mar 13 giu	mer 14 giu	gio 15 giu	ven 16 giu	<p>Martedì soleggiato e caldo, poi un po' più instabile.</p>	

<b>10/06/2017</b>	<b>Temperatura Max di ieri (ore 12-18) °C</b>	<b>Temperatura Min di oggi (ore 00-08) °C</b>	<b>Precipitazioni ultime 24 ore (ore 08-08) mm</b>
Aosta - Piazza Plouves 580 m. slm	24,9	14,1	0,0
Ayas - Champoluc 1566 m. slm	17,8	5,6	0,0
Champorcher - Petit-Mont-Blanc 1640 m. slm	14,3	10,7	0,0
Cogne - Gimillan 1785 m. slm	17,6	7,8	0,0
Courmayeur - Dolonne 1200 m. slm	23,0	10,9	0,0
Donnas - Clapey 341 m. slm	23,7	17,3	0,0
Etroubles - Chevière 1339 m. slm	18,4	11,8	0,0
Gressoney-Saint-Jean - Bieltschocke 1370 m. slm	17,9	8,0	0,0
La Thuile - Les Granges 1637 m. slm	17,8	9,5	0,0
Morgex - Capoluogo 938 m. slm	24,0	12,6	0,0
Nus - Saint-Barthélemy - Osservatorio 1675 m. slm	16,5	11,3	0,0
Rhêmes-Notre-Dame - Chaudanne 1794 m. slm	17,4	5,8	0,0
Saint-Christophe - Aeroporto 545 m. slm	28,3	11,9	0,0
Saint-Vincent - Terme 626 m. slm	23,7	14,3	0,0
Valgrisenche - Menthiu 1859 m. slm	17,0	9,9	0,0
Valsavarenche - Pont 1951 m. slm	15,7	6,4	0,0
Valtournenche - Breuil Cervinia 1998 m. slm	15,7	5,7	0,0
Verrès - Capoluogo 375 m. slm	24,2	14,8	0,0
Villeneuve - S.R. Saint-Nicolas 839 m. slm	24,5	16,2	0,0

*(I dati riportati sono pubblicati con procedura automatica, non risultano pertanto validati)*