

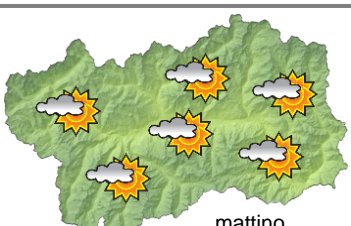
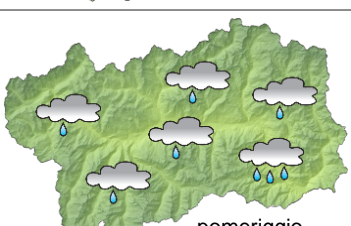

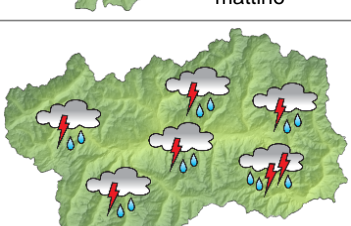






SITUAZIONE SINOTTICA

Il cedimento dell'anticiclone che da diversi giorni staziona sull'Europa centrale favorirà fino a metà settimana il transito di una serie di fronti, legati alla discesa di una saccatura nord-atlantica che lambirà le Alpi. Tale situazione provocherà dei locali rovesci, anche temporaleschi, più intensi mercoledì.

 <p>mattino</p>		<p>lunedì 26 giugno 2017 attendibilità: ★★☆☆</p> <p>Sereno o poco nuvoloso al mattino con nuvolosità in aumento da NW, associata a qualche rovescio sparso al pomeriggio/sera, localmente anche moderato o a carattere temporalesco.</p> <p>Venti: 3000 m deboli da SW; brezze nelle valli.</p> <p>Temperature: in calo nelle valli.</p> <p>Zero termico: 4200 m; T 1500: 24 °C; T 3000: 9 °C (valori nella libera atmosfera).</p> <p>Pressione: in lieve calo.</p>	
 <p>pomeriggio</p>		<p>Temperature: <i>montagna (max)</i> ◀</p>	<p>◀ Segnalazioni: locali rovesci sparsi al pomeriggio/sera, localmente a carattere di temporale.</p>
 <p>mattino</p>		<p>martedì 27 giugno 2017 attendibilità: ★★☆☆</p> <p>Abbastanza soleggiato al mattino con nuvolosità in aumento, associata a qualche rovescio sparso dal pomeriggio/sera, localmente intenso e a carattere di temporale, soprattutto in bassa valle nelle aree a confine col Piemonte.</p> <p>Venti: 3000 m da deboli a moderati da SW; brezze nelle valli.</p> <p>Temperature: senza variazioni di rilievo o massime in lieve calo nelle valli.</p> <p>Zero termico: 3800 » 4200 m; T 1500: 11 » 21 °C; T 3000: 4 » 9 °C (valori nella libera atmosfera).</p> <p>Pressione: in lieve calo.</p>	
 <p>pomeriggio</p>		<p>Temperature: <i>montagna (min max)</i> ◀ ◀</p>	<p>◀ ◀ Segnalazioni: locali rovesci sparsi al pomeriggio/sera, localmente a carattere di temporale.</p>
 <p>mattino</p>		<p>mercoledì 28 giugno 2017 attendibilità: ★★☆☆</p> <p>Molto nuvoloso con precipitazioni anche a carattere di rovesci temporaleschi, localmente intensi, con valori maggiori in bassa valle nelle aree a confine col Piemonte.</p> <p>Venti: 3000 m moderati meridionali in rotazione da W; generalmente deboli in rotazione da W nelle valli, con raffiche durante i temporali.</p> <p>Temperature: in calo.</p> <p>Zero termico: 3500 » 3000 m (valori nella libera atmosfera).</p> <p>Pressione: in calo.</p>	
 <p>pomeriggio</p>		<p>Temperature: <i>montagna (min max)</i> ▼ ▼</p>	<p>▼ ▼</p>
 <p>gio 29 giu</p>		<p>tendenza successiva attendibilità: ★★☆☆</p> <p>Giovedì attenuazione della nuvolosità; venerdì soleggiato; sabato un po' più nuvoloso; domenica soleggiato.</p>	
 <p>ven 30 giu</p>			
 <p>sab 1 lug</p>			
 <p>dom 2 lug</p>			

26/06/2017	Temperatura Max di ieri (ore 12-18) °C	Temperatura Min di oggi (ore 00-08) °C	Precipitazioni ultime 24 ore (ore 08-08) mm
Aosta - Piazza Plouves 580 m. slm	31,9	16,8	0,2
Ayas - Champoluc 1566 m. slm	22,9	7,4	0,0
Champorcher - Petit-Mont-Blanc 1640 m. slm	21,6	13,6	0,0
Cogne - Gimillan 1785 m. slm	21,8	10,4	0,0
Courmayeur - Dolonne 1200 m. slm	25,7	12,5	0,0
Donnas - Clapey 341 m. slm	29,3	19,2	0,0
Etroubles - Chevière 1339 m. slm	23,9	11,0	0,0
Gressoney-Saint-Jean - Bieltschocke 1370 m. slm	24,5	9,1	0,0
La Thuile - Les Granges 1637 m. slm	19,7	10,6	0,0
Morgex - Capoluogo 938 m. slm	28,7	12,8	0,0
Nus - Saint-Barthélemy - Osservatorio 1675 m. slm	21,2	12,6	0,0
Rhêmes-Notre-Dame - Chaudanne 1794 m. slm	21,0	7,9	0,0
Saint-Christophe - Aeroporto 545 m. slm	33,6	15,2	0,0
Saint-Vincent - Terme 626 m. slm	33,3	16,6	0,0
Valgrisenche - Menthiu 1859 m. slm	18,7	10,5	0,4
Valsavarenche - Pont 1951 m. slm	19,7	7,9	0,0
Valtournenche - Breuil Cervinia 1998 m. slm	19,6	7,6	0,0
Verrès - Capoluogo 375 m. slm	31,3	16,0	0,0
Villeneuve - S.R. Saint-Nicolas 839 m. slm	29,5	16,9	0,0

(I dati riportati sono pubblicati con procedura automatica, non risultano pertanto validati)