











## SITUAZIONE SINOTTICA

Un vasto anticiclone mediterraneo determinerà sulla nostra regione fino a buona parte di sabato condizioni soleggiate e debolmente instabili. Successivamente un minimo depressionario, attualmente sul Portogallo e in avvicinamento, si unirà ad una saccatura in discesa sull'Europa centro-settentrionale e apporterà aria più fredda in quota con un aumento dell'instabilità domenica.

|  |   |   |  |
|--|---|---|--|
|  <p>mattino</p>    | <b>giovedì 6 luglio 2017</b>  |   | attendibilità: ★★☆☆                                |
|  | <p>Quasi sereno al mattino con nuvolosità cumuliforme al pomeriggio, specie sui rilievi.<br/> <b>Venti:</b> 3000 m W deboli; brezze nelle valli.<br/> <b>Temperature:</b> in lieve rialzo.<br/>           Zero termico: 4400 m; T 1500: 25 °C; T 3000: 11 °C (valori nella libera atmosfera).<br/> <b>Pressione:</b> pressoché stazionaria.</p> |   |  |
|  <p>pomeriggio</p> | Temperature: <i>montagna (max)</i>  | ▲ | <b>Segnalazioni:</b> caldo intenso nel fondovalle. |
|  | Temperature: <i>valli (max)</i>   | ▲ |  |

|  |  |     |  |
|--|--|-----|--|
|  <p>mattino</p>    | <b>venerdì 7 luglio 2017</b>   |     | attendibilità: ★★☆☆                                |
|  | <p>Sereno o poco nuvoloso per qualche cumulo sui rilievi.<br/> <b>Venti:</b> 3000 m NW moderati; foehn nelle valli.<br/> <b>Temperature:</b> in lieve rialzo, specie nelle valli.<br/>           Zero termico: 3800 » 4800 m; T 1500: 14 » 26 °C; T 3000: 7 » 13 °C (valori nella libera atmosfera).<br/> <b>Pressione:</b> pressoché stazionaria.</p> |     |  |
|  <p>pomeriggio</p> | Temperature: <i>montagna (min max)</i>   | ▲ ▲ | <b>Segnalazioni:</b> caldo intenso nel fondovalle. |
|  | Temperature: <i>valli (min max)</i>  | ▲ ▲ |  |

|  |  |     |                     |
|--|--|-----|---------------------|
|  <p>mattino</p>    | <b>sabato 8 luglio 2017</b>  |     | attendibilità: ★★☆☆ |
|  | <p>Inizialmente soleggiato con nuvolosità in aumento fino a cielo abbastanza nuvoloso al pomeriggio/sera e debole rischio di locali rovesci.<br/> <b>Venti:</b> 3000 m moderati da NW in attenuazione e rotazione da SE; residui episodi di foehn al mattino e brezze pomeridiane nelle valli.<br/> <b>Temperature:</b> in calo dalla serata, specie in quota.<br/>           Zero termico: 3900 » 4500 m (valori nella libera atmosfera).<br/> <b>Pressione:</b> in calo.</p> |     |                     |
|  <p>pomeriggio</p> | Temperature: <i>montagna (min max)</i>   | ▼ ▼ |                     |
|  | Temperature: <i>valli (min max)</i>  | ▼ ▼ |                     |

|   |   |   |   |   |
|---|---|---|---|---|
| <b>tendenza successiva</b>  |   |   |   | attendibilità: ★★☆☆   |
|  <p>dom 9 lug</p> |  <p>lun 10 lug</p> |  <p>mar 11 lug</p> |  <p>mer 12 lug</p> | <p>Nuvoloso e più fresco domenica con qualche rovescio; in seguito schiarite con instabilità dalle ore più calde.</p> |

| <b>06/07/2017</b>                                 | <b>Temperatura Max<br/>di ieri<br/>(ore 12-18)<br/>°C</b> | <b>Temperatura Min<br/>di oggi<br/>(ore 00-08)<br/>°C</b> | <b>Precipitazioni<br/>ultime 24 ore<br/>(ore 08-08)<br/>mm</b> |
|---|---|---|--|
| Aosta - Piazza Plouves 580 m. slm                 | 30,6  | 20,3  | 0,0  |
| Ayas - Champoluc 1566 m. slm                      | 23,1  | 9,7   | 0,0  |
| Champorcher - Petit-Mont-Blanc 1640 m. slm        | 18,8  | 14,6  | 0,0  |
| Cogne - Gimillan 1785 m. slm                      | 24,1  | 10,8  | 0,0  |
| Courmayeur - Dolonne 1200 m. slm                  | 28,6  | 13,0  | 0,0  |
| Donnas - Clapey 341 m. slm                        | 28,3  | 20,9  | 0,0  |
| Etroubles - Chevière 1339 m. slm                  | 25,3  | 12,9  | 0,0  |
| Gressoney-Saint-Jean - Bieltschocke 1370 m. slm   | 22,4  | 10,9  | 0,2  |
| La Thuile - Les Granges 1637 m. slm               | 23,1  | 10,9  | 0,0  |
| Morgex - Capoluogo 938 m. slm                     | 31,1  | 14,9  | 0,0  |
| Nus - Saint-Barthélemy - Osservatorio 1675 m. slm | 21,8  | 13,3  | 0,0  |
| Rhêmes-Notre-Dame - Chaudanne 1794 m. slm         | 23,8  | 7,9   | 0,0  |
| Saint-Christophe - Aeroporto 545 m. slm           | 33,0  | 19,1  | 0,0  |
| Saint-Vincent - Terme 626 m. slm                  | 28,5  | 19,3  | 0,0  |
| Valgrisenche - Menthiu 1859 m. slm                | 23,2  | 10,8  | 0,0  |
| Valsavarenche - Pont 1951 m. slm                  | 21,7  | 9,3   | 0,0  |
| Valtournenche - Breuil Cervinia 1998 m. slm       | 20,0  | 8,7   | 0,0  |
| Verrès - Capoluogo 375 m. slm                     | 29,1  | 19,1  | 0,0  |
| Villeneuve - S.R. Saint-Nicolas 839 m. slm        | 31,3  | 18,8  | 0,0  |

*(I dati riportati sono pubblicati con procedura automatica, non risultano pertanto validati)*