



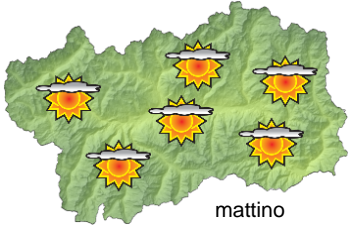







SITUAZIONE SINOTTICA

Correnti nord-occidentali determinano tempo soleggiato in Valle d'Aosta, con un probabile aumento dell'instabilità e del caldo da lunedì per la discesa di una saccatura verso la penisola iberica.

 <p>mattino</p>	giovedì 13 luglio 2017		attendibilità: ★★☆☆
	<p>Soleggiato, con qualche nuvola sui confini e locali addensamenti pomeridiani. Venti: 3000 m deboli occidentali; episodi di foehn nelle valli superiori. Temperature: stazionarie. Zero termico: 4200 m; T 1500: 20 °C; T 3000: 8 °C (valori nella libera atmosfera). Pressione: stazionaria.</p>		
 <p>pomeriggio</p>	Temperature: <i>montagna (max)</i>	◀▶	Segnalazioni: nulla da segnalare.
	Temperature: <i>valli (max)</i>	◀▶	

 <p>mattino</p>	venerdì 14 luglio 2017		attendibilità: ★★☆☆
	<p>In prevalenza soleggiato, con qualche annuvolamento in particolare nel settore nord-occidentale. Venti: 3000 m da deboli a moderati nord-occidentali; foehn nelle valli. Temperature: in calo tranne le massime nel fondovalle. Zero termico: 3300 » 3800 m; T 1500: 12 » 20 °C; T 3000: 2 » 6 °C (valori nella libera atmosfera). Pressione: stazionaria.</p>		
 <p>pomeriggio</p>	Temperature: <i>montagna (min max)</i>	▼ ▼	Segnalazioni: nulla da segnalare.
	Temperature: <i>valli (min max)</i>	▼ ◀▶	

 <p>mattino</p>	sabato 15 luglio 2017		attendibilità: ★★☆☆
	<p>Soleggiato, con velature. Venti: 3000 m moderati da NNW; episodi di foehn nelle valli. Temperature: stazionarie. Zero termico: 3300 » 3800 m (valori nella libera atmosfera). Pressione: in lieve aumento.</p>		
 <p>pomeriggio</p>	Temperature: <i>montagna (min max)</i>	◀▶	
	Temperature: <i>valli (min max)</i>	◀▶	

tendenza successiva				attendibilità: ★★☆☆
 <p>dom 16 lug</p>	 <p>lun 17 lug</p>	 <p>mar 18 lug</p>	 <p>mer 19 lug</p>	<p>Soleggiato, un po' più instabile e caldo da lunedì.</p>

13/07/2017	Temperatura Max di ieri (ore 12-18) °C	Temperatura Min di oggi (ore 00-08) °C	Precipitazioni ultime 24 ore (ore 08-08) mm
Aosta - Piazza Plouves 580 m. slm	31.7	18.8	0.0
Ayas - Champoluc 1566 m. slm	22.8	6.6	0.0
Champorcher - Petit-Mont-Blanc 1640 m. slm	20.0	12.5	0.0
Cogne - Gimillan 1785 m. slm	21.3	9.0	0.0
Courmayeur - Dolonne 1200 m. slm	26.2	14.4	0.0
Donnas - Clapey 341 m. slm	27.6	20.5	0.0
Etroubles - Chevière 1339 m. slm	24.1	13.8	0.0
Gressoney-Saint-Jean - Bieltschocke 1370 m. slm	24.1	9.1	0.0
La Thuile - Les Granges 1637 m. slm	19.8	10.8	0.0
Morgex - Capoluogo 938 m. slm	28.5	16.0	0.0
Nus - Saint-Barthélemy - Osservatorio 1675 m. slm	22.5	12.0	0.0
Rhêmes-Notre-Dame - Chaudanne 1794 m. slm	19.9	6.7	0.0
Saint-Christophe - Aeroporto 545 m. slm	33.9	18.4	0.0
Saint-Vincent - Terme 626 m. slm	28.3	17.9	0.0
Valgrisenche - Menthieu 1859 m. slm	19.3	8.9	0.0
Valsavarenche - Pont 1951 m. slm	20.1	7.3	0.0
Valtournenche - Breuil Cervinia 1998 m. slm	20.4	6.8	0.0
Verrès - Capoluogo 375 m. slm	28.6	17.9	0.0
Villeneuve - S.R. Saint-Nicolas 839 m. slm	29.6	18.8	0.0

(I dati riportati sono pubblicati con procedura automatica, non risultano pertanto validati)