

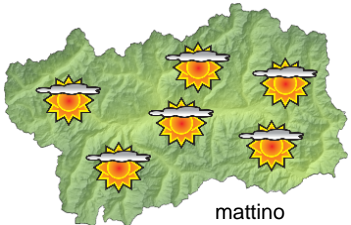
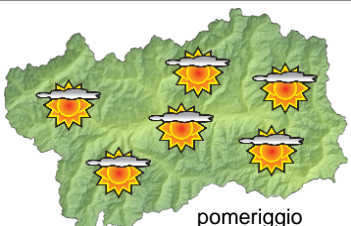








SITUAZIONE SINOTTICA

Correnti nord-occidentali determinano tempo soleggiato in Valle d'Aosta, con aumento dell'instabilità e del caldo da lunedì per la discesa di una saccatura verso la penisola iberica.

 <p>mattino</p>	venerdì 14 luglio 2017		attendibilità: ★★☆☆
	<p>In prevalenza soleggiato, con qualche annuvolamento in particolare nel settore nord-occidentale. Venti: 3000 m da deboli a moderati nord-occidentali; foehn nelle valli. Temperature: in calo in montagna. Zero termico: 3700 m; T 1500: 20 °C; T 3000: 6 °C (valori nella libera atmosfera). Pressione: stazionaria.</p>		
 <p>pomeriggio</p>	Temperature: <i>montagna (max)</i>	▼	Segnalazioni: nulla da segnalare.
	Temperature: <i>valli (max)</i>	◄	

 <p>mattino</p>	sabato 15 luglio 2017		attendibilità: ★★☆☆
	<p>Soleggiato, con velature. Venti: 3000 m moderati da NNW; foehn nelle valli. Temperature: stazionarie. Zero termico: 3300 » 3700 m; T 1500: 10 » 20 °C; T 3000: 2 » 6 °C (valori nella libera atmosfera). Pressione: in lieve aumento.</p>		
 <p>pomeriggio</p>	Temperature: <i>montagna (min max)</i>	◄ ◄	Segnalazioni: nulla da segnalare.
	Temperature: <i>valli (min max)</i>	◄ ◄	

 <p>mattino</p>	domenica 16 luglio 2017		attendibilità: ★★☆☆
	<p>Soleggiato, con qualche nuvola dal pomeriggio. Venti: 3000 m moderati settentrionali; episodi di foehn nelle valli. Temperature: minime in lieve calo nelle valli, massime in lieve aumento. Zero termico: 3300 » 3800 m (valori nella libera atmosfera). Pressione: in lieve aumento.</p>		
 <p>pomeriggio</p>	Temperature: <i>montagna (min max)</i>	◄ ▲	
	Temperature: <i>valli (min max)</i>	▼ ▲	

tendenza successiva				attendibilità: ★★☆☆
 <p>lun 17 lug</p>	 <p>mar 18 lug</p>	 <p>mer 19 lug</p>	 <p>gio 20 lug</p>	<p>Abbastanza soleggiato e caldo con instabilità pomeridiana.</p>

14/07/2017	Temperatura Max di ieri (ore 12-18) °C	Temperatura Min di oggi (ore 00-08) °C	Precipitazioni ultime 24 ore (ore 08-08) mm
Aosta - Piazza Plouves 580 m. slm	31.4	18.9	0.0
Ayas - Champoluc 1566 m. slm	22.4	8.3	0.0
Champorcher - Petit-Mont-Blanc 1640 m. slm	20.4	12.5	0.0
Cogne - Gimillan 1785 m. slm	23.6	9.1	0.6
Courmayeur - Dolonne 1200 m. slm	26.3	12.7	0.0
Donnas - Clapey 341 m. slm	29.4	21.3	0.0
Etroubles - Chevière 1339 m. slm	25.1	14.8	0.0
Gressoney-Saint-Jean - Bieltschocke 1370 m. slm	22.8	10.9	0.0
La Thuile - Les Granges 1637 m. slm	21.2	10.9	0.0
Morgex - Capoluogo 938 m. slm	29.1	16.5	0.0
Nus - Saint-Barthélemy - Osservatorio 1675 m. slm	23.3	12.8	0.0
Rhêmes-Notre-Dame - Chaudanne 1794 m. slm	22.8	6.8	0.0
Saint-Christophe - Aeroporto 545 m. slm	34.1	19.5	0.0
Saint-Vincent - Terme 626 m. slm	30.3	18.6	0.0
Valgrisenche - Menthieu 1859 m. slm	20.6	10.6	0.0
Valsavarenche - Pont 1951 m. slm	21.1	7.0	0.0
Valtournenche - Breuil Cervinia 1998 m. slm	20.4	7.6	0.0
Verrès - Capoluogo 375 m. slm	30.6	18.5	0.0
Villeneuve - S.R. Saint-Nicolas 839 m. slm	32.2	18.8	0.0

(I dati riportati sono pubblicati con procedura automatica, non risultano pertanto validati)