











## SITUAZIONE SINOTTICA

L'avvicinamento di una saccatura atlantica determina tempo caldo e instabile sulla Valle d'Aosta, con rovesci e temporali più probabili tra giovedì e venerdì.

 <p>mattino</p>		<b>martedì 18 luglio 2017</b>		attendibilità: ★★☆☆
		<p>Nuvolosità irregolare, con schiarite più ampie verso metà giornata e possibili isolati rovesci dal pomeriggio.  <b>Venti:</b> 3000 m deboli o moderati occidentali; brezze nelle valli.  <b>Temperature:</b> in lieve aumento.            Zero termico: 4200 m; T 1500: 24 °C; T 3000: 10 °C (valori nella libera atmosfera).  <b>Pressione:</b> in lieve calo.</p>		
 <p>pomeriggio</p>		Temperature: <i>montagna (max)</i>	▲	<b>Segnalazioni:</b> nulla da segnalare.
		Temperature: <i>valli (max)</i>	▲	

 <p>mattino</p>		<b>mercoledì 19 luglio 2017</b>		attendibilità: ★★☆☆
		<p>In prevalenza soleggiato, con nubi in aumento al pomeriggio e possibili locali rovesci.  <b>Venti:</b> 3000 m deboli sud-occidentali; brezze nelle valli.  <b>Temperature:</b> in lieve aumento.            Zero termico: 3800 » 4400 m; T 1500: 14 » 26 °C; T 3000: 8 » 11 °C (valori nella libera atmosfera).  <b>Pressione:</b> in lieve calo.</p>		
 <p>pomeriggio</p>		Temperature: <i>montagna (min max)</i>	▲ ▲	<b>Segnalazioni:</b> nulla da segnalare.
		Temperature: <i>valli (min max)</i>	▲ ▲	

 <p>mattino</p>		<b>giovedì 20 luglio 2017</b>		attendibilità: ★★☆☆
		<p>Nubi in aumento, con rovesci o temporali da metà mattina.  <b>Venti:</b> 3000 m moderati sud-occidentali; episodi di foehn nelle valli superiori.  <b>Temperature:</b> massime in lieve calo.            Zero termico: 3800 » 4200 m (valori nella libera atmosfera).  <b>Pressione:</b> in lieve calo.</p>		
 <p>pomeriggio</p>		Temperature: <i>montagna (min max)</i>	◀ ▼	
		Temperature: <i>valli (min max)</i>	◀ ▼	

<b>tendenza successiva</b>				attendibilità: ★★☆☆
 <p>ven 21 lug</p>	 <p>sab 22 lug</p>	 <p>dom 23 lug</p>	 <p>lun 24 lug</p>	Instabile venerdì, week-end abbastanza soleggiato, nuvolosità irregolare lunedì.

<b>18/07/2017</b>	<b>Temperatura Max di ieri (ore 12-18) °C</b>	<b>Temperatura Min di oggi (ore 00-08) °C</b>	<b>Precipitazioni ultime 24 ore (ore 08-08) mm</b>
Aosta - Piazza Plouves 580 m. slm	27.8	16.9	0.0
Ayas - Champoluc 1566 m. slm	21.2	9.9	0.0
Champorcher - Petit-Mont-Blanc 1640 m. slm	17.2	12.0	0.0
Cogne - Gimillan 1785 m. slm	22.0	9.2	0.0
Courmayeur - Dolonne 1200 m. slm	24.8	12.2	0.0
Donnas - Clapey 341 m. slm	25.9	17.4	0.0
Etroubles - Chevière 1339 m. slm	22.8	11.5	0.0
Gressoney-Saint-Jean - Bieltschocke 1370 m. slm	20.2	10.3	0.0
La Thuile - Les Granges 1637 m. slm	22.7	10.0	0.0
Morgex - Capoluogo 938 m. slm	26.7	13.3	0.0
Nus - Saint-Barthélemy - Osservatorio 1675 m. slm	20.7	11.3	0.0
Rhêmes-Notre-Dame - Chaudanne 1794 m. slm	20.0	9.0	0.0
Saint-Christophe - Aeroporto 545 m. slm	30.4	15.5	0.0
Saint-Vincent - Terme 626 m. slm	26.4	16.6	0.0
Valgrisenche - Menthieu 1859 m. slm	20.3	9.3	0.0
Valsavarenche - Pont 1951 m. slm	20.0	8.9	0.0
Valtournenche - Breuil Cervinia 1998 m. slm	19.2	9.2	0.0
Verrès - Capoluogo 375 m. slm	27.2	17.0	0.0
Villeneuve - S.R. Saint-Nicolas 839 m. slm	28.3	16.6	0.0

*(I dati riportati sono pubblicati con procedura automatica, non risultano pertanto validati)*