








SITUAZIONE SINOTTICA

L'espansione al suolo di un promontorio anticiclonico verso l'Europa centrale e la rotazione in quota dei flussi a SW favoriranno giornate prevalentemente soleggiate, gradualmente più calde e parzialmente più instabili.

 <p>mattino</p>		venerdì 28 luglio 2017		attendibilità: ★★☆☆	
 <p>pomeriggio</p>		Prevalentemente soleggiato con banchi di nubi alte in mattinata e debole attività cumuliforme pomeridiana. Venti: 3000 m WNW moderati in attenuazione; episodi di foehn nelle valli superiori, brezze altrove. Temperature: in ulteriore rialzo. Zero termico: 3500 » 4400 m; T 1500: 12 » 22 °C; T 3000: 4 » 10 °C (valori nella libera atmosfera). Pressione: in rialzo.			
Temperature: <i>montagna (max)</i>		▲	Segnalazioni: nulla da segnalare.		
Temperature: <i>valli (max)</i>		▲			

 <p>mattino</p>		sabato 29 luglio 2017		attendibilità: ★★☆☆	
 <p>pomeriggio</p>		Prevalentemente soleggiato in mattinata, possibili velature e aumento dell'attività cumuliforme dal pomeriggio associata a locali rovesci o temporali in particolare nei settori di SE. Venti: 3000 m WSW deboli; brezze anche sostenute nelle valli. Temperature: in lieve rialzo le minime, in lieve calo le massime in quota. Zero termico: 3700 » 4100 m; T 1500: 12 » 21 °C; T 3000: 5 » 9 °C (valori nella libera atmosfera). Pressione: stazionaria.			
Temperature: <i>montagna (min max)</i>		▲	◄	Segnalazioni: nulla da segnalare.	
Temperature: <i>valli (min max)</i>		▲	▼		

 <p>mattino</p>		domenica 30 luglio 2017		attendibilità: ★☆☆☆	
 <p>pomeriggio</p>		Qualche schiarita in un contesto di addensamenti anche estesi specie nei settori di SE associati a rovesci localmente temporaleschi. Venti: 3000 m SW deboli localmente moderati; deboli a moderati da SE nelle valli. Temperature: stazionarie o in lieve calo nelle valli. Zero termico: 3500 » 4200 m (valori nella libera atmosfera). Pressione: stazionaria.			
Temperature: <i>montagna (min max)</i>		◄	◄		
Temperature: <i>valli (min max)</i>		◄	◄		

				tendenza successiva		attendibilità: ★☆☆☆
lun 31 lug	mar 1 ago	mer 2 ago	gio 3 ago	Abbastanza soleggiato caldo e relativamente instabile.		

28/07/2017	Temperatura Max di ieri (ore 12-18) °C	Temperatura Min di oggi (ore 00-08) °C	Precipitazioni ultime 24 ore (ore 08-08) mm
Aosta - Piazza Plouves 580 m. slm	29,0	16,9	0,0
Ayas - Champoluc 1566 m. slm	-	-	-
Champorcher - Petit-Mont-Blanc 1640 m. slm	17,7	12,6	0,0
Cogne - Gimillan 1785 m. slm	21,8	10,7	0,0
Courmayeur - Dolonne 1200 m. slm	25,1	13,4	0,0
Donnas - Clapey 341 m. slm	26,8	17,0	0,0
Etroubles - Chevière 1339 m. slm	23,2	14,8	0,0
Gressoney-Saint-Jean - Bieltschocke 1370 m. slm	21,1	11,1	0,0
La Thuile - Les Granges 1637 m. slm	19,8	14,0	0,0
Morgex - Capoluogo 938 m. slm	27,2	16,7	0,0
Nus - Saint-Barthélemy - Osservatorio 1675 m. slm	20,4	14,1	0,0
Rhêmes-Notre-Dame - Chaudanne 1794 m. slm	19,9	10,6	0,0
Saint-Christophe - Aeroporto 545 m. slm	31,0	13,9	0,0
Saint-Vincent - Terme 626 m. slm	26,9	16,3	0,0
Valgrisenche - Menthieu 1859 m. slm	18,2	11,3	0,2
Valsavarenche - Pont 1951 m. slm	18,8	9,5	0,0
Valtournenche - Breuil Cervinia 1998 m. slm	18,7	8,8	0,0
Verrès - Capoluogo 375 m. slm	27,9	14,7	0,0
Villeneuve - S.R. Saint-Nicolas 839 m. slm	30,3	19,9	0,0

(I dati riportati sono pubblicati con procedura automatica, non risultano pertanto validati)