











## SITUAZIONE SINOTTICA

Un flusso da sud-ovest, causato da una bassa pressione posizionata a nord delle isole britanniche, tenderà a dirigere aria gradualmente più calda verso le Alpi, nel contempo si assisterà ad un incremento, seppur contenuto, dell'instabilità atmosferica.

 <p>mattino</p>		<b>sabato 29 luglio 2017</b>		attendibilità: ★★☆☆
		<p>Parzialmente soleggiato, addensamenti cumuliformi in sviluppo dalle ore centrali associati a sparsi rovesci o temporali.  <b>Venti:</b> 3000 m W SW deboli localmente moderati; brezze nelle valli.  <b>Temperature:</b> in lieve calo nelle valli.            Zero termico: 4200 m; T 1500: 22 °C; T 3000: 10 °C (valori nella libera atmosfera).  <b>Pressione:</b> stazionaria.</p>		
 <p>pomeriggio</p>		Temperature: <i>montagna (max)</i>	◀▶	<b>Segnalazioni:</b> rovesci o temporali sparsi.
		Temperature: <i>valli (max)</i>	▼	

 <p>mattino</p>		<b>domenica 30 luglio 2017</b>		attendibilità: ★★☆☆
		<p>Abbastanza soleggiato con addensamenti cumuliformi in sviluppo a partire dalle ore centrali associati a sparsi rovesci o temporali.  <b>Venti:</b> 3000 m W SW deboli o moderati; brezze nelle valli.  <b>Temperature:</b> senza grandi variazioni.            Zero termico: 3800 » 4200 m; T 1500: 12 » 22 °C; T 3000: 6 » 10 °C (valori nella libera atmosfera).  <b>Pressione:</b> stazionaria.</p>		
 <p>pomeriggio</p>		Temperature: <i>montagna (min max)</i>	◀▶ ◀▶	<b>Segnalazioni:</b> rovesci o temporali sparsi.
		Temperature: <i>valli (min max)</i>	◀▶ ◀▶	

 <p>mattino</p>		<b>lunedì 31 luglio 2017</b>		attendibilità: ★★☆☆
		<p>In prevalenza soleggiato, qualche nube alta e cumuli pomeridiani in montagna, rischio di qualche rovescio nel pomeriggio-sera.  <b>Venti:</b> 3000 m SW moderati; brezze nelle valli.  <b>Temperature:</b> massime in rialzo.            Zero termico: 3800 » 4300 m (valori nella libera atmosfera).  <b>Pressione:</b> in lieve rialzo.</p>		
 <p>pomeriggio</p>		Temperature: <i>montagna (min max)</i>	◀▶ ▲	
		Temperature: <i>valli (min max)</i>	◀▶ ▲	

<b>tendenza successiva</b>				attendibilità: ★★☆☆
 mar 1 ago	 mer 2 ago	 gio 3 ago	 ven 4 ago	Fino a venerdì abbastanza soleggiato, caldo e debolmente instabile.

<b>29/07/2017</b>	<b>Temperatura Max di ieri (ore 12-18) °C</b>	<b>Temperatura Min di oggi (ore 00-08) °C</b>	<b>Precipitazioni ultime 24 ore (ore 08-08) mm</b>
Aosta - Piazza Plouves 580 m. slm	33.0	16.6	0.0
Ayas - Champoluc 1566 m. slm	-	-	-
Champorcher - Petit-Mont-Blanc 1640 m. slm	19.0	13.8	0.0
Cogne - Gimillan 1785 m. slm	23.8	11.5	0.0
Courmayeur - Dolonne 1200 m. slm	27.4	12.7	0.0
Donnas - Clapey 341 m. slm	28.8	18.8	0.0
Etroubles - Chevière 1339 m. slm	25.4	13.2	0.0
Gressoney-Saint-Jean - Bieltschocke 1370 m. slm	23.0	9.1	0.0
La Thuile - Les Granges 1637 m. slm	21.1	12.0	0.0
Morgex - Capoluogo 938 m. slm	28.7	12.8	0.0
Nus - Saint-Barthélemy - Osservatorio 1675 m. slm	23.5	13.2	0.0
Rhêmes-Notre-Dame - Chaudanne 1794 m. slm	22.2	8.8	0.0
Saint-Christophe - Aeroporto 545 m. slm	35.3	14.9	0.0
Saint-Vincent - Terme 626 m. slm	28.3	16.9	0.0
Valgrisenche - Menthieu 1859 m. slm	21.1	11.9	0.0
Valsavarenche - Pont 1951 m. slm	21.7	8.9	0.0
Valtournenche - Breuil Cervinia 1998 m. slm	19.8	9.0	0.0
Verrès - Capoluogo 375 m. slm	29.5	16.4	0.0
Villeneuve - S.R. Saint-Nicolas 839 m. slm	31.3	17.0	0.0

*(I dati riportati sono pubblicati con procedura automatica, non risultano pertanto validati)*