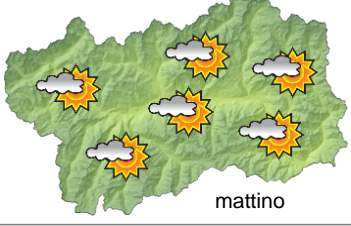



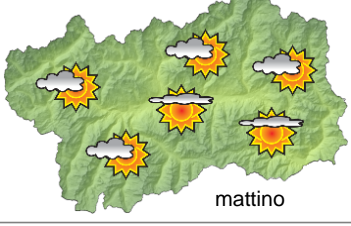







SITUAZIONE SINOTTICA

Tra l'alta pressione presente sul Mediterraneo centrale e una circolazione depressionaria sull'Europa nord-occidentale, un flusso da sud-ovest dirige aria a tratti instabile e via via più calda verso le Alpi.

 <p>mattino</p>	domenica 30 luglio 2017		attendibilità: ★★☆☆
	<p>Soleggiato poi, dalle ore centrali, aumento della nuvolosità con addensamenti cumuliformi associati a rovesci o temporali localmente anche moderati; nella notte presenza di nuvolosità in quota.</p> <p>Venti: 3000 m W SW deboli o moderati con locali rinforzi nel pomeriggio; brezze nelle valli.</p> <p>Temperature: senza grandi variazioni.</p> <p>Zero termico: 4200 m; T 1500: 22 °C; T 3000: 10 °C (valori nella libera atmosfera).</p> <p>Pressione: stazionaria.</p>		
 <p>pomeriggio</p>	Temperature: <i>montagna (max)</i>	◄	Segnalazioni: rovesci o temporali localmente moderati.
	Temperature: <i>valli (max)</i>	◄	

 <p>mattino</p>	lunedì 31 luglio 2017		attendibilità: ★★☆☆
	<p>Parziali schiarite e banchi di nubi alte con sviluppo di cumuli pomeridiani e sparsi rovesci o temporali.</p> <p>Venti: 3000 m SW moderati; brezze nelle valli.</p> <p>Temperature: in rialzo, in particolare le massime in montagna.</p> <p>Zero termico: 3800 » 4400 m; T 1500: 12 » 24 °C; T 3000: 6 » 12 °C (valori nella libera atmosfera).</p> <p>Pressione: in lieve rialzo.</p>		
 <p>pomeriggio</p>	Temperature: <i>montagna (min max)</i>	▲ ▲	Segnalazioni: rovesci o temporali sparsi.
	Temperature: <i>valli (min max)</i>	▲ ▲	

 <p>mattino</p>	martedì 1 agosto 2017		attendibilità: ★★☆☆
	<p>In prevalenza soleggiato o velato, formazione di cumuli a partire dalle ore più calde con rischio di qualche locale rovescio.</p> <p>Venti: 3000 m S SW moderati localmente forti; brezze nelle valli.</p> <p>Temperature: in rialzo, salvo le minime nelle valli.</p> <p>Zero termico: 4000 » 4500 m (valori nella libera atmosfera).</p> <p>Pressione: in lieve rialzo.</p>		
 <p>pomeriggio</p>	Temperature: <i>montagna (min max)</i>	▲ ▲	
	Temperature: <i>valli (min max)</i>	◄ ▲	

tendenza successiva				attendibilità: ★★☆☆
				Fino a sabato abbastanza soleggiato, caldo con instabilità pomeridiana.
mer 2 ago	gio 3 ago	ven 4 ago	sab 5 ago	

30/07/2017	Temperatura Max di ieri (ore 12-18) °C	Temperatura Min di oggi (ore 00-08) °C	Precipitazioni ultime 24 ore (ore 08-08) mm
Aosta - Piazza Plouves 580 m. slm	29.1	15.2	4.0
Ayas - Champoluc 1566 m. slm	-	-	-
Champorcher - Petit-Mont-Blanc 1640 m. slm	18.0	12.8	5.2
Cogne - Gimillan 1785 m. slm	20.5	10.3	12.0
Courmayeur - Dolonne 1200 m. slm	24.3	12.5	2.0
Donnas - Clapey 341 m. slm	27.6	18.0	4.0
Etroubles - Chevière 1339 m. slm	23.3	11.5	2.0
Gressoney-Saint-Jean - Bieltschocke 1370 m. slm	22.3	9.9	-
La Thuile - Les Granges 1637 m. slm	19.4	10.8	3.4
Morgex - Capoluogo 938 m. slm	26.3	12.8	0.8
Nus - Saint-Barthélemy - Osservatorio 1675 m. slm	21.1	11.8	8.8
Rhêmes-Notre-Dame - Chaudanne 1794 m. slm	20.1	9.5	8.8
Saint-Christophe - Aeroporto 545 m. slm	33.0	15.1	7.0
Saint-Vincent - Terme 626 m. slm	27.8	15.2	3.2
Valgrisenche - Menthieu 1859 m. slm	18.7	10.5	8.0
Valsavarenche - Pont 1951 m. slm	18.8	9.0	11.2
Valtournenche - Breuil Cervinia 1998 m. slm	18.5	8.5	11.4
Verrès - Capoluogo 375 m. slm	29.0	16.0	3.8
Villeneuve - S.R. Saint-Nicolas 839 m. slm	30.1	15.1	6.6

(I dati riportati sono pubblicati con procedura automatica, non risultano pertanto validati)