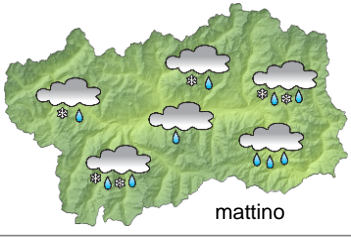

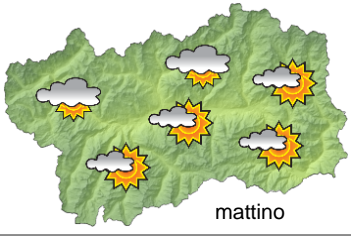

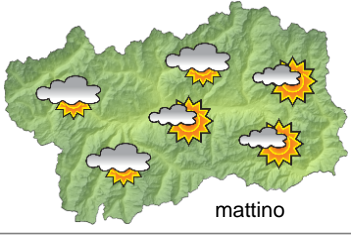




SITUAZIONE SINOTTICA

Una circolazione depressionaria in quota tenderà a stazionare per più giorni sull'area alpina; una serie di moderati impulsi perturbati si susseguiranno nei prossimi giorni sulla nostra regione determinando alternanza di periodi soleggiati e intensi annuvolamenti associati a qualche precipitazione, le temperature risulteranno inizialmente ancora fresche.

 <p>mattino</p>		lunedì 1 maggio 2017		attendibilità: ★★☆☆	
 <p>pomeriggio</p>		Molto nuvoloso con precipitazioni anche moderate in attenuazione nel pomeriggio, limite neve sui 1200 m circa localmente a quote inferiori; seguiranno schiarite. Venti: 3000 m S moderati rotazione NW, in temporaneo rinforzo nel pomeriggio; foehn in sviluppo al pomeriggio nelle valli. Temperature: in calo in montagna. Zero termico: 1800 m; T 1500: 4 °C; T 3000: -8 °C (valori nella libera atmosfera). Pressione: in aumento.			
Temperature: <i>montagna (max)</i>		▼	Segnalazioni: nulla da segnalare.		
Temperature: <i>valli (max)</i>		◄			

 <p>mattino</p>		martedì 2 maggio 2017		attendibilità: ★★☆☆	
 <p>pomeriggio</p>		Inizialmente abbastanza soleggiato e velato con graduale aumento della nuvolosità, deboli o localmente moderate precipitazioni dalla serata, nevole oltre i 1500 m circa. Venti: 3000 m SW deboli localmente moderati; brezze nelle valli. Temperature: minime in calo, massime in lieve rialzo in montagna. Zero termico: 1400 » 1900 m; T 1500: -1 » 4 °C; T 3000: -9 » -7 °C (valori nella libera atmosfera). Pressione: in calo poi nuovamente in rialzo.			
Temperature: <i>montagna (min max)</i>		▼ ▲	Segnalazioni: nulla da segnalare.		
Temperature: <i>valli (min max)</i>		▼ ◄			

 <p>mattino</p>		mercoledì 3 maggio 2017		attendibilità: ★★☆☆	
 <p>pomeriggio</p>		Nuvolosità irregolare con schiarite più ampie nelle ore centrali, rischio di qualche locale precipitazione. Venti: 3000 m W deboli; brezze nelle valli. Temperature: in lieve rialzo. Zero termico: 1600 » 2200 m (valori nella libera atmosfera). Pressione: quasi stazionaria.			
Temperature: <i>montagna (min max)</i>		▲ ▲			
Temperature: <i>valli (min max)</i>		▲ ▲			

				tendenza successiva		attendibilità: ★★☆☆
gio 4 mag	ven 5 mag	sab 6 mag	dom 7 mag	Per il resto della settimana tempo variabile con nuvolosità a tratti intensa e qualche debole precipitazione possibile, schiarite più ampie venerdì, temperature in rialzo.		

01/05/2017	Temperatura Max di ieri (ore 12-18) °C	Temperatura Min di oggi (ore 00-08) °C	Precipitazioni ultime 24 ore (ore 08-08) mm
Aosta - Piazza Plouves 580 m. slm	13.2	7.7	0.2
Ayas - Champoluc 1566 m. slm	4.8	0.6	2.8
Champorcher - Petit-Mont-Blanc 1640 m. slm	2.0	-0.7	9.6
Cogne - Gimillan 1785 m. slm	8.2	-0.6	0.8
Courmayeur - Dolonne 1200 m. slm	9.8	1.8	8.6
Donnas - Clapey 341 m. slm	13.1	7.8	6.6
Etroubles - Chevière 1339 m. slm	8.3	2.9	0.0
Gressoney-Saint-Jean - Bieltschocke 1370 m. slm	5.8	0.7	5.2
La Thuile - Les Granges 1637 m. slm	6.1	-0.8	5.4
Morgex - Capoluogo 938 m. slm	11.8	3.8	5.0
Nus - Saint-Barthélemy - Osservatorio 1675 m. slm	5.4	0.4	2.8
Rhêmes-Notre-Dame - Chaudanne 1794 m. slm	5.0	-0.4	6.6
Saint-Christophe - Aeroporto 545 m. slm	15.2	7.3	1.0
Saint-Vincent - Terme 626 m. slm	15.3	6.3	3.6
Valgrisenche - Menthieu 1859 m. slm	3.8	-1.8	4.2
Valsavarenche - Pont 1951 m. slm	4.2	-1.2	3.8
Valtournenche - Breuil Cervinia 1998 m. slm	3.7	-1.9	2.2
Verrès - Capoluogo 375 m. slm	13.7	7.8	6.2
Villeneuve - S.R. Saint-Nicolas 839 m. slm	12.9	5.9	0.2

(I dati riportati sono pubblicati con procedura automatica, non risultano pertanto validati)