
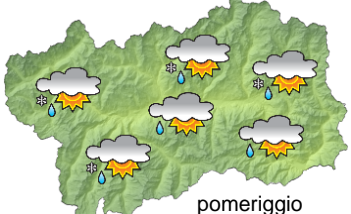

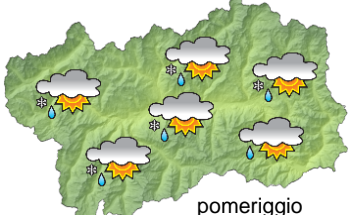








## SITUAZIONE SINOTTICA

Una fredda circolazione depressionaria in quota determina fino a domani instabilità sulla Valle d'Aosta, con qualche rovescio, nevoso in media montagna. Venerdì un promontorio anticiclonico garantirà tempo stabile e più caldo, mentre sabato si avvicinerà una nuova depressione, con precipitazioni attese fino alla prima parte di domenica.

 <p>mattino</p>	<b>mercoledì 3 maggio 2017</b>		attendibilità: ★★☆☆
	<p>Abbastanza soleggiato, con aumento della nuvolosità e rovesci frequenti dal pomeriggio, nevosi oltre 1500-1600 m.  <b>Venti:</b> 3000 m deboli meridionali in rotazione da W; brezze nelle valli.  <b>Temperature:</b> in lieve aumento nelle valli.            Zero termico: 2200 m; T 1500: 7 °C; T 3000: -7 °C (valori nella libera atmosfera).  <b>Pressione:</b> stazionaria.</p>		
 <p>pomeriggio</p>	Temperature: <i>montagna (max)</i>	◀	<b>Segnalazioni:</b> nulla da segnalare.
	Temperature: <i>valli (max)</i>	▲	

 <p>mattino</p>	<b>giovedì 4 maggio 2017</b>		attendibilità: ★★☆☆
	<p>Abbastanza soleggiato, con aumento della nuvolosità e rovesci sparsi nel pomeriggio, nevosi oltre 1600-1800 m.  <b>Venti:</b> 3000 m deboli occidentali in rotazione da NW; episodi di foehn nelle valli superiori.  <b>Temperature:</b> in lieve aumento.            Zero termico: 1600 » 2400 m; T 1500: 1 » 8 °C; T 3000: -8 » -6 °C (valori nella libera atmosfera).  <b>Pressione:</b> in lieve calo.</p>		
 <p>pomeriggio</p>	Temperature: <i>montagna (min max)</i>	▲ ▲	<b>Segnalazioni:</b> nulla da segnalare.
	Temperature: <i>valli (min max)</i>	▲ ▲	

 <p>mattino</p>	<b>venerdì 5 maggio 2017</b>		attendibilità: ★★☆☆
	<p>Soleggiato, velato dal pomeriggio.  <b>Venti:</b> 3000 m deboli o moderati nord-occidentali; episodi di foehn al mattino nelle valli superiori.  <b>Temperature:</b> in aumento tranne le minime nel fondovalle.            Zero termico: 1800 » 2900 m (valori nella libera atmosfera).  <b>Pressione:</b> in lieve calo.</p>		
 <p>pomeriggio</p>	Temperature: <i>montagna (min max)</i>	▲ ▲	
	Temperature: <i>valli (min max)</i>	◀ ▲	

<b>tendenza successiva</b>				attendibilità: ★★☆☆
 <p>sab 6 mag</p>	 <p>dom 7 mag</p>	 <p>lun 8 mag</p>	 <p>mar 9 mag</p>	<p>Precipitazioni tra sabato pomeriggio e domenica mattina, nevose sui 1800 m, poi in parte soleggiato.</p>

<b>03/05/2017</b>	<b>Temperatura Max di ieri (ore 12-18) °C</b>	<b>Temperatura Min di oggi (ore 00-08) °C</b>	<b>Precipitazioni ultime 24 ore (ore 08-08) mm</b>
Aosta - Piazza Plouves 580 m. slm	14.7	3.5	2.2
Ayas - Champoluc 1566 m. slm	6.5	-3.2	1.0
Champorcher - Petit-Mont-Blanc 1640 m. slm	4.8	-1.1	1.2
Cogne - Gimillan 1785 m. slm	7.9	-3.4	1.8
Courmayeur - Dolonne 1200 m. slm	8.6	0.0	7.8
Donnas - Clapey 341 m. slm	15.2	6.6	0.6
Etroubles - Chevière 1339 m. slm	9.2	-1.2	4.4
Gressoney-Saint-Jean - Bieltschocke 1370 m. slm	7.4	-1.1	0.8
La Thuile - Les Granges 1637 m. slm	4.5	-3.1	4.8
Morgex - Capoluogo 938 m. slm	11.4	0.3	4.4
Nus - Saint-Barthélemy - Osservatorio 1675 m. slm	5.7	-2.1	1.2
Rhêmes-Notre-Dame - Chaudanne 1794 m. slm	3.9	-6.9	3.4
Saint-Christophe - Aeroporto 545 m. slm	20.0	3.5	2.0
Saint-Vincent - Terme 626 m. slm	16.4	3.6	0.4
Valgrisenche - Menthieu 1859 m. slm	4.4	-4.0	4.6
Valsavarenche - Pont 1951 m. slm	3.7	-5.8	2.6
Valtournenche - Breuil Cervinia 1998 m. slm	3.6	-5.9	2.2
Verrès - Capoluogo 375 m. slm	16.5	5.3	1.0
Villeneuve - S.R. Saint-Nicolas 839 m. slm	14.0	2.9	2.0

*(I dati riportati sono pubblicati con procedura automatica, non risultano pertanto validati)*