








SITUAZIONE SINOTTICA

Una rimonta anticiclonica favorirà fino a metà settimana tempo stabile e soleggiato con temperature in rialzo; successivamente l'avvicinamento di una saccatura determinerà un aumento dell'instabilità.

 <p>mattino</p>	lunedì 15 maggio 2017		attendibilità: ★★☆☆
	<p>Sereno con qualche cumulo pomeridiano in bassa valle. Venti: 3000 m deboli settentrionali; foehn nelle valli. Temperature: in aumento. Zero termico: 3400 m; T 1500: 16 °C; T 3000: 3 °C (valori nella libera atmosfera). Pressione: in aumento.</p>		
 <p>pomeriggio</p>	Temperature: <i>montagna (max)</i>	▲	Segnalazioni: nulla da segnalare.
	Temperature: <i>valli (max)</i>	▲	

 <p>mattino</p>	martedì 16 maggio 2017		attendibilità: ★★☆☆
	<p>Sereno con qualche cumulo pomeridiano in bassa valle. Venti: 3000 m deboli nord-occidentali; episodi di foehn nelle valli superiori. Temperature: in aumento, salvo le minime nel fondovalle. Zero termico: 3200 » 3900 m; T 1500: 7 » 22 °C; T 3000: 2 » 5 °C (valori nella libera atmosfera). Pressione: in lieve calo.</p>		
 <p>pomeriggio</p>	Temperature: <i>montagna (min max)</i>	▲ ▲	Segnalazioni: nulla da segnalare.
	Temperature: <i>valli (min max)</i>	◄ ▲	

 <p>mattino</p>	mercoledì 17 maggio 2017		attendibilità: ★★☆☆
	<p>Salvo possibili strati nelle valli mattutini, inizialmente abbastanza soleggiato con graduale aumento della nuvolosità e qualche possibile isolato rovescio nella notte, specie nelle aree a confine col Piemonte. Venti: 3000 m deboli meridionali; deboli sud-orientali nelle valli. Temperature: massime in calo, specie nelle valli. Zero termico: 3200 » 3800 m (valori nella libera atmosfera). Pressione: in calo.</p>		
 <p>pomeriggio</p>	Temperature: <i>montagna (min max)</i>	◄ ◄	
	Temperature: <i>valli (min max)</i>	◄ ▼	

tendenza successiva				attendibilità: ★★☆☆
				<p>Abbastanza instabile con possibili precipitazioni.</p>
gio 18 mag	ven 19 mag	sab 20 mag	dom 21 mag	

15/05/2017	Temperatura Max di ieri (ore 12-18) °C	Temperatura Min di oggi (ore 00-08) °C	Precipitazioni ultime 24 ore (ore 08-08) mm
Aosta - Piazza Plouves 580 m. slm	25.1	12.5	0.0
Ayas - Champoluc 1566 m. slm	16.4	1.7	0.0
Champorcher - Petit-Mont-Blanc 1640 m. slm	14.1	5.8	0.0
Cogne - Gimillan 1785 m. slm	14.4	3.5	0.0
Courmayeur - Dolonne 1200 m. slm	19.2	6.6	0.0
Donnas - Clapey 341 m. slm	22.5	15.1	0.0
Etroubles - Chevière 1339 m. slm	17.7	7.7	0.2
Gressoney-Saint-Jean - Bieltschocke 1370 m. slm	18.2	4.3	0.0
La Thuile - Les Granges 1637 m. slm	13.0	5.0	0.0
Morgex - Capoluogo 938 m. slm	21.5	9.0	0.0
Nus - Saint-Barthélemy - Osservatorio 1675 m. slm	14.2	7.5	0.0
Rhêmes-Notre-Dame - Chaudanne 1794 m. slm	14.4	2.0	0.0
Saint-Christophe - Aeroporto 545 m. slm	27.7	12.5	0.0
Saint-Vincent - Terme 626 m. slm	22.5	11.7	0.0
Valgrisenche - Menthieu 1859 m. slm	13.0	4.7	0.0
Valsavarenche - Pont 1951 m. slm	12.4	2.5	0.0
Valtournenche - Breuil Cervinia 1998 m. slm	13.7	2.3	0.0
Verrès - Capoluogo 375 m. slm	23.2	11.2	0.0
Villeneuve - S.R. Saint-Nicolas 839 m. slm	22.5	12.4	0.0

(I dati riportati sono pubblicati con procedura automatica, non risultano pertanto validati)