











SITUAZIONE SINOTTICA

Un promontorio anticiclonico in estensione dal Mediterraneo determina le attuali condizioni stabili e soleggiate ma tenderà gradualmente da domani a lasciar spazio ad una saccatura in discesa da nord che determinerà un aumento dell'instabilità.

 <p>mattino</p>	martedì 16 maggio 2017		attendibilità: ★★☆☆
	<p>Sereno con qualche cumulo pomeridiano e transito di sottili nubi alte. Venti: 3000 m deboli nord-occidentali; episodi di foehn nelle valli superiori. Temperature: in aumento. Zero termico: 3800 m; T 1500: 20 °C; T 3000: 6 °C (valori nella libera atmosfera). Pressione: in lieve calo.</p>		
 <p>pomeriggio</p>	Temperature: <i>montagna (max)</i>	▲	Segnalazioni: nulla da segnalare.
	Temperature: <i>valli (max)</i>	▲	

 <p>mattino</p>	mercoledì 17 maggio 2017		attendibilità: ★★☆☆
	<p>Salvo possibili strati nelle valli mattutini, abbastanza soleggiato con graduale aumento della nuvolosità e qualche possibile isolato rovescio dalla serata. Venti: 3000 m deboli meridionali; deboli sud-orientali nelle valli. Temperature: massime in calo, specie nelle valli. Zero termico: 3200 » 3600 m; T 1500: 9 » 21 °C; T 3000: 1 » 4 °C (valori nella libera atmosfera). Pressione: in calo.</p>		
 <p>pomeriggio</p>	Temperature: <i>montagna (min max)</i>	◄ ▼	Segnalazioni: nulla da segnalare.
	Temperature: <i>valli (min max)</i>	◄ ▼	

 <p>mattino</p>	giovedì 18 maggio 2017		attendibilità: ★★☆☆
	<p>Giornata nuvolosa con possibili precipitazioni, generalmente deboli. Venti: 3000 m moderati meridionali; deboli sud-orientali nelle valli. Temperature: in calo, specie le massime. Zero termico: 2800 / 3000 m (valori nella libera atmosfera). Pressione: in calo.</p>		
 <p>pomeriggio</p>	Temperature: <i>montagna (min max)</i>	▼ ▼	
	Temperature: <i>valli (min max)</i>	◄ ▼	

tendenza successiva				attendibilità: ★★☆☆
				<p>Probabili precipitazioni venerdì con temperature in calo e foehn localmente intenso dalla seconda parte della giornata con schiarite; sabato irregolarmente nuvoloso; domenica e lunedì soleggiato.</p>
ven 19 mag	sab 20 mag	dom 21 mag	lun 22 mag	

16/05/2017	Temperatura Max di ieri (ore 12-18) °C	Temperatura Min di oggi (ore 00-08) °C	Precipitazioni ultime 24 ore (ore 08-08) mm
Aosta - Piazza Plouves 580 m. slm	25,5	10,9	0,0
Ayas - Champoluc 1566 m. slm	17,8	3,2	0,0
Champorcher - Petit-Mont-Blanc 1640 m. slm	16,5	7,7	0,0
Cogne - Gimillan 1785 m. slm	18,2	4,4	0,0
Courmayeur - Dolonne 1200 m. slm	19,9	7,0	0,0
Donnas - Clapey 341 m. slm	24,7	14,0	0,0
Etroubles - Chevière 1339 m. slm	18,2	6,6	0,0
Gressoney-Saint-Jean - Bieltschocke 1370 m. slm	19,6	4,8	0,0
La Thuile - Les Granges 1637 m. slm	14,7	5,2	0,0
Morgex - Capoluogo 938 m. slm	23,5	6,9	0,0
Nus - Saint-Barthélemy - Osservatorio 1675 m. slm	17,1	7,4	0,0
Rhêmes-Notre-Dame - Chaudanne 1794 m. slm	16,2	2,4	0,0
Saint-Christophe - Aeroporto 545 m. slm	29,3	9,2	0,0
Saint-Vincent - Terme 626 m. slm	25,0	10,7	0,0
Valgrisenche - Menthieu 1859 m. slm	13,6	5,2	0,0
Valsavarenche - Pont 1951 m. slm	14,4	3,2	0,0
Valtournenche - Breuil Cervinia 1998 m. slm	13,5	3,2	0,0
Verrès - Capoluogo 375 m. slm	25,7	11,2	0,0
Villeneuve - S.R. Saint-Nicolas 839 m. slm	24,8	12,2	0,0

(I dati riportati sono pubblicati con procedura automatica, non risultano pertanto validati)