











SITUAZIONE SINOTTICA

Una saccatura atlantica convoglia aria umida e instabile, con qualche debole precipitazione. Domani transiterà un fronte perturbato associato alla struttura citata, con precipitazioni intense e diffuse, neve a media quota, e temperature in calo. In seguito l'alta pressione porterà condizioni più stabili e soleggiate fino a metà della prossima settimana.

 <p>mattino</p>	giovedì 18 maggio 2017		attendibilità: ★★☆☆
	<p>Nuvolosità irregolare, con qualche rovescio sparso, più probabile sui rilievi. Venti: 3000 m da moderati a forti meridionali; deboli da SE nelle valli. Temperature: in lieve calo. Zero termico: 3500 m; T 1500: 14 °C; T 3000: 2 °C (valori nella libera atmosfera). Pressione: in calo.</p>		
 <p>pomeriggio</p>	Temperature: <i>montagna (max)</i>	▼	Segnalazioni: nulla da segnalare.
	Temperature: <i>valli (max)</i>	▼	

 <p>mattino</p>	venerdì 19 maggio 2017		attendibilità: ★★☆☆
	<p>Precipitazioni frequenti, a tratti intense soprattutto nel settore sud-orientale dove non si esclude qualche rovescio, neve a circa 2200 m, in calo fino a circa 1600 m a fine episodio. Venti: 3000 m moderati o forti sud-orientali in rotazione da WNW in serata; da SE generalmente deboli nelle valli, foehn in sviluppo dal pomeriggio. Temperature: in calo, più deciso nei valori massimi. Zero termico: 2600 » 2400 m; T 1500: 4 » 8 °C; T 3000: -2 » -5 °C (valori nella libera atmosfera). Pressione: in calo poi in ripresa serale.</p>		
 <p>pomeriggio</p>	Temperature: <i>montagna (min max)</i>	▼ ▼	Segnalazioni: precipitazioni intense e diffuse.
	Temperature: <i>valli (min max)</i>	▼ ▼	

 <p>mattino</p>	sabato 20 maggio 2017		attendibilità: ★★☆☆
	<p>Nuvolosità irregolare, non si esclude qualche debole nevicata sui rilievi di confine estero. Venti: 3000 m moderati da NW in rotazione da N; foehn nelle valli. Temperature: minime in calo, massimo in lieve ripresa. Zero termico: 2000 » 2600 m (valori nella libera atmosfera). Pressione: in lieve rialzo.</p>		
 <p>pomeriggio</p>	Temperature: <i>montagna (min max)</i>	▼ ▲	
	Temperature: <i>valli (min max)</i>	▼ ▲	

tendenza successiva				attendibilità: ★★☆☆
 dom 21 mag	 lun 22 mag	 mar 23 mag	 mer 24 mag	<p>Giornate abbastanza soleggiate.</p>

18/05/2017	Temperatura Max di ieri (ore 12-18) °C	Temperatura Min di oggi (ore 00-08) °C	Precipitazioni ultime 24 ore (ore 08-08) mm
Aosta - Piazza Plouves 580 m. slm	26,9	17,5	0,0
Ayas - Champoluc 1566 m. slm	18,4	10,1	0,0
Champorcher - Petit-Mont-Blanc 1640 m. slm	16,9	9,0	0,2
Cogne - Gimillan 1785 m. slm	19,3	9,0	0,0
Courmayeur - Dolonne 1200 m. slm	23,4	14,1	0,0
Donnas - Clapey 341 m. slm	25,5	17,1	0,0
Etroubles - Chevière 1339 m. slm	21,7	11,7	0,0
Gressoney-Saint-Jean - Bieltschocke 1370 m. slm	19,3	11,1	0,2
La Thuile - Les Granges 1637 m. slm	19,6	9,4	0,0
Morgex - Capoluogo 938 m. slm	25,8	15,0	0,0
Nus - Saint-Barthélemy - Osservatorio 1675 m. slm	18,8	10,6	0,0
Rhêmes-Notre-Dame - Chaudanne 1794 m. slm	19,9	8,3	0,0
Saint-Christophe - Aeroporto 545 m. slm	28,7	17,2	0,0
Saint-Vincent - Terme 626 m. slm	25,4	17,9	0,0
Valgrisenche - Menthieu 1859 m. slm	18,7	8,4	0,0
Valsavarenche - Pont 1951 m. slm	15,6	7,6	0,0
Valtournenche - Breuil Cervinia 1998 m. slm	17,3	6,9	0,2
Verrès - Capoluogo 375 m. slm	25,9	18,3	0,0
Villeneuve - S.R. Saint-Nicolas 839 m. slm	26,8	16,7	0,0

(I dati riportati sono pubblicati con procedura automatica, non risultano pertanto validati)