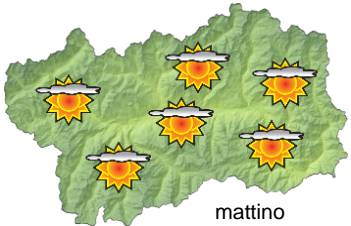
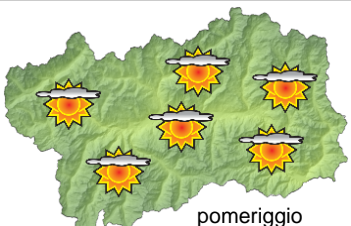
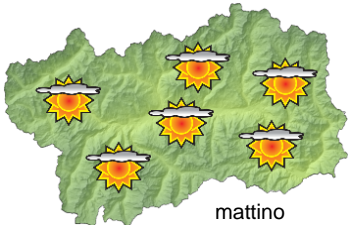






SITUAZIONE SINOTTICA

Un campo anticiclonico sull'Europa occidentale favorisce tempo quasi estivo sulla Valle d'Aosta. Nel corso del fine settimana l'avvicinamento di una saccatura atlantica dovrebbe causare un lieve aumento dell'instabilità.

 <p>mattino</p>		mercoledì 24 maggio 2017		attendibilità: ★★ ★	
 <p>pomeriggio</p>		Soleggiato con lievi velature e qualche cumulo pomeridiano. Venti: 3000 m da deboli a moderati settentrionali; foehn nelle valli superiori, brezze altrove. Temperature: in lieve aumento. Zero termico: 4100 m; T 1500: 20 °C; T 3000: 8 °C (valori nella libera atmosfera). Pressione: in lieve calo.			
		Temperature: <i>montagna (max)</i>	▲	Segnalazioni: nulla da segnalare.	
		Temperature: <i>valli (max)</i>	▲		

 <p>mattino</p>		giovedì 25 maggio 2017		attendibilità: ★★ ★	
 <p>pomeriggio</p>		Soleggiato con lievi velature e qualche annuvolamento dal pomeriggio. Venti: 3000 m deboli o moderati settentrionali, in attenuazione; episodi di foehn nelle valli superiori, brezze altrove. Temperature: stazionarie. Zero termico: 3400 » 4100 m; T 1500: 7 » 20 °C; T 3000: 3 » 8 °C (valori nella libera atmosfera). Pressione: stazionaria.			
		Temperature: <i>montagna (min max)</i>	◄ ◄	Segnalazioni: nulla da segnalare.	
		Temperature: <i>valli (min max)</i>	◄ ◄		

 <p>mattino</p>		venerdì 26 maggio 2017		attendibilità: ★★ ★	
 <p>pomeriggio</p>		Soleggiato con qualche nuvola al primo mattino e locali cumuli pomeridiani. Venti: 3000 m deboli settentrionali; isolati episodi di foehn nelle valli superiori, brezze altrove. Temperature: stazionarie. Zero termico: 3400 » 4300 m (valori nella libera atmosfera). Pressione: in lieve aumento.			
		Temperature: <i>montagna (min max)</i>	◄ ◄		
		Temperature: <i>valli (min max)</i>	◄ ◄		

				tendenza successiva		attendibilità: ★★ ★
sab 27 mag	dom 28 mag	lun 29 mag	mar 30 mag	Soleggiato e caldo, un po' più instabile.		

24/05/2017	Temperatura Max di ieri (ore 12-18) °C	Temperatura Min di oggi (ore 00-08) °C	Precipitazioni ultime 24 ore (ore 08-08) mm
Aosta - Piazza Plouves 580 m. slm	29.1	13.9	0.0
Ayas - Champoluc 1566 m. slm	20.4	5.0	0.0
Champorcher - Petit-Mont-Blanc 1640 m. slm	17.5	10.9	0.0
Cogne - Gimillan 1785 m. slm	19.9	7.2	0.0
Courmayeur - Dolonne 1200 m. slm	23.7	10.4	0.0
Donnas - Clapey 341 m. slm	26.9	17.9	0.0
Etroubles - Chevière 1339 m. slm	20.9	11.5	0.0
Gressoney-Saint-Jean - Bieltschocke 1370 m. slm	21.9	7.0	0.0
La Thuile - Les Granges 1637 m. slm	17.4	9.3	0.0
Morgex - Capoluogo 938 m. slm	25.8	12.8	0.0
Nus - Saint-Barthélemy - Osservatorio 1675 m. slm	19.6	10.2	0.0
Rhêmes-Notre-Dame - Chaudanne 1794 m. slm	18.6	4.7	0.0
Saint-Christophe - Aeroporto 545 m. slm	31.4	12.9	0.0
Saint-Vincent - Terme 626 m. slm	26.3	14.6	0.0
Valgrisenche - Menthieu 1859 m. slm	16.8	8.9	0.0
Valsavarenche - Pont 1951 m. slm	16.7	4.9	0.0
Valtournenche - Breuil Cervinia 1998 m. slm	16.3	5.1	0.0
Verrès - Capoluogo 375 m. slm	27.6	14.2	0.0
Villeneuve - S.R. Saint-Nicolas 839 m. slm	27.1	14.9	0.0

(I dati riportati sono pubblicati con procedura automatica, non risultano pertanto validati)