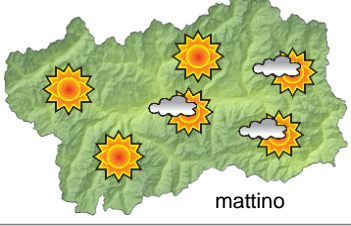



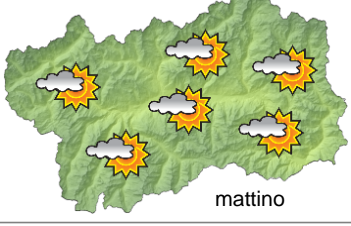







## SITUAZIONE SINOTTICA

Un promontorio anticiclonico sull'Europa occidentale determina tempo abbastanza soleggiato e caldo sulla Valle d'Aosta, con instabilità più accentuata nelle ore pomeridiane.

|  |   |  |                     |
|--|---|--|---------------------|
|  <p>mattino</p>    | <b>venerdì 26 maggio 2017</b>   |  | attendibilità: ★★☆☆ |
|  | <p>Soleggiato con qualche annuvolamento nelle valli, in dissolvimento; dal pomeriggio cumuli e isolati rovesci presso i confini.<br/> <b>Venti:</b> 3000 m deboli settentrionali; brezze nelle valli.<br/> <b>Temperature:</b> stazionarie.<br/>           Zero termico: 4100 m; T 1500: 20 °C; T 3000: 9 °C (valori nella libera atmosfera).<br/> <b>Pressione:</b> stazionaria.</p> |  |                     |
|  <p>pomeriggio</p> | Temperature: <i>montagna (max)</i>  | ◀ ▶ <b>Segnalazioni:</b> nulla da segnalare. |                     |
|  | Temperature: <i>valli (max)</i>   | ▶ ▶  |                     |

|  |  |  |                     |
|--|--|--|---------------------|
|  <p>mattino</p>    | <b>sabato 27 maggio 2017</b>   |  | attendibilità: ★★☆☆ |
|  | <p>Soleggiato, con nubi in aumento e rovesci o locali temporali da metà giornata, più frequenti nel settore nord-occidentale.<br/> <b>Venti:</b> 3000 m deboli settentrionali; brezze nelle valli.<br/> <b>Temperature:</b> in lieve aumento tranne le minime nel fondovalle.<br/>           Zero termico: 3500 » 4200 m; T 1500: 9 » 21 °C; T 3000: 4 » 10 °C (valori nella libera atmosfera).<br/> <b>Pressione:</b> in lieve aumento.</p> |  |                     |
|  <p>pomeriggio</p> | Temperature: <i>montagna (min max)</i>   | ▲ ▲ <b>Segnalazioni:</b> nulla da segnalare. |                     |
|  | Temperature: <i>valli (min max)</i>  | ▶ ▶ ▲  |                     |

|  |  |         |                     |
|--|--|---------|---------------------|
|  <p>mattino</p>    | <b>domenica 28 maggio 2017</b>   |         | attendibilità: ★★☆☆ |
|  | <p>Abbastanza soleggiato, con nubi in aumento e rovesci o locali temporali da metà giornata.<br/> <b>Venti:</b> 3000 m deboli settentrionali; brezze nelle valli.<br/> <b>Temperature:</b> stazionarie.<br/>           Zero termico: 3500 » 4200 m (valori nella libera atmosfera).<br/> <b>Pressione:</b> in lieve aumento.</p> |         |                     |
|  <p>pomeriggio</p> | Temperature: <i>montagna (min max)</i>   | ▶ ▶ ▶ ▶ |                     |
|  | Temperature: <i>valli (min max)</i>  | ▶ ▶ ▶ ▶ |                     |

|  |   |   |   |   |
|--|---|---|---|---|
| <b>tendenza successiva</b>   |   |   |   | attendibilità: ★★☆☆                                     |
|  |  |  |  | <p>Abbastanza soleggiato e caldo, un po' instabile.</p> |
| lun 29 mag   | mar 30 mag  | mer 31 mag  | gio 1 giu   |   |

| <b>26/05/2017</b>                                 | <b>Temperatura Max<br/>di ieri<br/>(ore 12-18)<br/>°C</b> | <b>Temperatura Min<br/>di oggi<br/>(ore 00-08)<br/>°C</b> | <b>Precipitazioni<br/>ultime 24 ore<br/>(ore 08-08)<br/>mm</b> |
|---|---|---|--|
| Aosta - Piazza Plouves 580 m. slm                 | 25.7  | 17.2  | 0.0  |
| Ayas - Champoluc 1566 m. slm                      | 19.5  | 9.0   | 0.0  |
| Champorcher - Petit-Mont-Blanc 1640 m. slm        | 15.2  | 9.3   | 0.0  |
| Cogne - Gimillan 1785 m. slm                      | 20.0  | 9.0   | 0.0  |
| Courmayeur - Dolonne 1200 m. slm                  | 23.0  | 12.1  | 0.0  |
| Donnas - Clapey 341 m. slm                        | 24.3  | 17.9  | 0.0  |
| Etroubles - Chevière 1339 m. slm                  | 21.5  | 10.3  | 0.0  |
| Gressoney-Saint-Jean - Bieltschocke 1370 m. slm   | 18.7  | 12.0  | 0.0  |
| La Thuile - Les Granges 1637 m. slm               | 20.4  | 9.0   | 0.0  |
| Morgex - Capoluogo 938 m. slm                     | 24.6  | 14.0  | 0.0  |
| Nus - Saint-Barthélemy - Osservatorio 1675 m. slm | 18.4  | 10.6  | 0.0  |
| Rhêmes-Notre-Dame - Chaudanne 1794 m. slm         | 19.5  | 6.3   | 0.0  |
| Saint-Christophe - Aeroporto 545 m. slm           | 26.9  | 16.8  | 0.0  |
| Saint-Vincent - Terme 626 m. slm                  | 23.9  | 17.5  | 0.0  |
| Valgrisenche - Menthieu 1859 m. slm               | 19.7  | 7.4   | 0.0  |
| Valsavarenche - Pont 1951 m. slm                  | 17.0  | 5.4   | 0.0  |
| Valtournenche - Breuil Cervinia 1998 m. slm       | 18.5  | 6.3   | 0.0  |
| Verrès - Capoluogo 375 m. slm                     | 24.9  | 17.8  | 0.0  |
| Villeneuve - S.R. Saint-Nicolas 839 m. slm        | 25.3  | 15.8  | 0.0  |

*(I dati riportati sono pubblicati con procedura automatica, non risultano pertanto validati)*