











SITUAZIONE SINOTTICA

Un promontorio anticiclonico si estende dal Mediterraneo all'Europa centrale favorendo giornate in prevalenza soleggiate con a tratti presenza di aria un po' più umida causa di annuvolamenti nelle valli e addensamenti pomeridiani, l'instabilità andrà probabilmente ad intensificarsi nei prossimi giorni.

domenica 28 maggio 2017		attendibilità: ★★☆☆
 <p>mattino</p>	<p>Soleggiato con formazione di cumuli in particolare a ridosso e sui rilievi, debole rischio di qualche rovescio.</p> <p>Venti: 3000 m assenti o deboli variabili; brezze nelle valli.</p> <p>Temperature: senza variazioni di rilievo.</p> <p>Zero termico: 4000 m; T 1500: 23 °C; T 3000: 10 °C (valori nella libera atmosfera).</p> <p>Pressione: pressoché stazionaria.</p>	
 <p>pomeriggio</p>	<p>Temperature: <i>montagna (max)</i> ◀▶</p> <p>Temperature: <i>valli (max)</i> ▶▶</p>	<p>Segnalazioni: nulla da segnalare.</p>

lunedì 29 maggio 2017		attendibilità: ★★☆☆
 <p>mattino</p>	<p>Qualche annuvolamento possibile al mattino poi soleggiato, addensamenti cumuliformi dalle ore più calde, rischio di occasionali rovesci pomeridiani.</p> <p>Venti: 3000 m assenti o deboli variabili; brezze nelle valli.</p> <p>Temperature: senza variazioni di rilievo.</p> <p>Zero termico: 3700 » 4000 m; T 1500: 10 » 23 °C; T 3000: 4 » 10 °C (valori nella libera atmosfera).</p> <p>Pressione: in lieve calo.</p>	
 <p>pomeriggio</p>	<p>Temperature: <i>montagna (min max)</i> ◀▶ ▶▶</p> <p>Temperature: <i>valli (min max)</i> ▶▶ ▶▶</p>	<p>Segnalazioni: nulla da segnalare.</p>

martedì 30 maggio 2017		attendibilità: ★★☆☆
 <p>mattino</p>	<p>Abbastanza soleggiato con addensamenti cumuliformi, possibili locali rovesci o temporali.</p> <p>Venti: 3000 m S SW deboli; brezze nelle valli.</p> <p>Temperature: in lieve calo.</p> <p>Zero termico: 3500 » 3800 m (valori nella libera atmosfera).</p> <p>Pressione: pressoché stazionaria.</p>	
 <p>pomeriggio</p>	<p>Temperature: <i>montagna (min max)</i> ▼▼</p> <p>Temperature: <i>valli (min max)</i> ▼▼</p>	

tendenza successiva				attendibilità: ★★☆☆
 <p>mer 31 mag</p>	 <p>gio 1 giu</p>	 <p>ven 2 giu</p>	 <p>sab 3 giu</p>	<p>Fino a sabato abbastanza soleggiato con instabilità pomeridiana un po' più accentuata.</p>

28/05/2017	Temperatura Max di ieri (ore 12-18) °C	Temperatura Min di oggi (ore 00-08) °C	Precipitazioni ultime 24 ore (ore 08-08) mm
Aosta - Piazza Plouves 580 m. slm	27.4	16.7	0.0
Ayas - Champoluc 1566 m. slm	21.4	7.4	0.0
Champorcher - Petit-Mont-Blanc 1640 m. slm	16.4	11.2	0.0
Cogne - Gimillan 1785 m. slm	22.3	8.3	0.0
Courmayeur - Dolonne 1200 m. slm	25.1	11.5	0.0
Donnas - Clapey 341 m. slm	25.9	16.7	0.0
Etroubles - Chevière 1339 m. slm	22.4	10.7	0.0
Gressoney-Saint-Jean - Bieltschocke 1370 m. slm	20.1	10.4	0.0
La Thuile - Les Granges 1637 m. slm	21.7	9.4	0.0
Morgex - Capoluogo 938 m. slm	26.1	12.8	0.0
Nus - Saint-Barthélemy - Osservatorio 1675 m. slm	20.7	10.2	0.0
Rhêmes-Notre-Dame - Chaudanne 1794 m. slm	20.7	6.2	0.0
Saint-Christophe - Aeroporto 545 m. slm	28.9	15.3	0.0
Saint-Vincent - Terme 626 m. slm	25.5	16.3	0.0
Valgrisenche - Menthieu 1859 m. slm	22.1	7.9	0.0
Valsavarenche - Pont 1951 m. slm	19.8	6.6	0.0
Valtournenche - Breuil Cervinia 1998 m. slm	20.1	6.1	0.0
Verrès - Capoluogo 375 m. slm	26.3	15.6	0.0
Villeneuve - S.R. Saint-Nicolas 839 m. slm	27.6	16.1	0.0

(I dati riportati sono pubblicati con procedura automatica, non risultano pertanto validati)