








SITUAZIONE SINOTTICA

L'alta pressione, che da più giorni si estende dal Mediterraneo verso l'Europa centrale, tende ad indebolirsi lievemente mentre l'infiltrazione di aria umida verso le Alpi risulterà moderatamente più marcata con conseguente aumento dell'instabilità atmosferica.

 <p>mattino</p>		lunedì 29 maggio 2017		attendibilità: ★★☆☆	
		<p>Soleggiato con cumuli sui rilievi in sviluppo a partire dalle ore più calde, rovesci sparsi o locali temporali possibili dal tardo pomeriggio. Venti: 3000 m assenti o deboli variabili; brezze nelle valli. Temperature: senza variazioni di rilievo. Zero termico: 4000 m; T 1500: 22 °C; T 3000: 10 °C (valori nella libera atmosfera). Pressione: in lieve calo.</p>			
 <p>pomeriggio</p>		Temperature: <i>montagna (max)</i>	◀▶	Segnalazioni: sparsi rovesci, localmente a carattere temporalesco.	
		Temperature: <i>valli (max)</i>	◀▶		

 <p>mattino</p>		martedì 30 maggio 2017		attendibilità: ★★☆☆	
		<p>Annuvolamenti possibili al primo mattino nelle valli poi abbastanza soleggiato, addensamenti cumuliformi dalle ore centrali con possibili sparsi rovesci o locali temporali. Venti: 3000 m S SW deboli; brezze nelle valli. Temperature: in lieve calo. Zero termico: 3500 » 3800 m; T 1500: 9 » 20 °C; T 3000: 3 » 8 °C (valori nella libera atmosfera). Pressione: pressoché stazionaria.</p>			
 <p>pomeriggio</p>		Temperature: <i>montagna (min max)</i>	▼ ▼	Segnalazioni: sparsi rovesci, localmente a carattere temporalesco.	
		Temperature: <i>valli (min max)</i>	▼ ▼		

 <p>mattino</p>		mercoledì 31 maggio 2017		attendibilità: ★★☆☆	
		<p>Parzialmente soleggiato con intensi addensamenti cumuliformi nella seconda parte della giornata associati a rovesci o temporali sparsi. Venti: 3000 m S deboli; brezze nelle valli. Temperature: in lieve calo. Zero termico: 3300 » 3600 m (valori nella libera atmosfera). Pressione: pressoché stazionaria.</p>			
 <p>pomeriggio</p>		Temperature: <i>montagna (min max)</i>	▼ ▼		
		Temperature: <i>valli (min max)</i>	▼ ▼		

tendenza successiva				attendibilità: ★★☆☆
 <p>gio 1 giu ven 2 giu sab 3 giu dom 4 giu</p>				<p>Fino a domenica in parte soleggiato con instabilità pomeridiana.</p>

29/05/2017	Temperatura Max di ieri (ore 12-18) °C	Temperatura Min di oggi (ore 00-08) °C	Precipitazioni ultime 24 ore (ore 08-08) mm
Aosta - Piazza Plouves 580 m. slm	28.7	16.2	0.2
Ayas - Champoluc 1566 m. slm	21.6	8.0	4.6
Champorcher - Petit-Mont-Blanc 1640 m. slm	17.3	12.1	0.0
Cogne - Gimillan 1785 m. slm	22.3	8.4	0.0
Courmayeur - Dolonne 1200 m. slm	25.9	12.8	0.0
Donnas - Clapey 341 m. slm	27.2	19.1	0.0
Etroubles - Chevière 1339 m. slm	23.4	11.6	0.6
Gressoney-Saint-Jean - Bieltschocke 1370 m. slm	21.4	9.9	0.2
La Thuile - Les Granges 1637 m. slm	21.4	10.6	0.0
Morgex - Capoluogo 938 m. slm	27.0	13.8	0.0
Nus - Saint-Barthélemy - Osservatorio 1675 m. slm	20.2	11.6	0.4
Rhêmes-Notre-Dame - Chaudanne 1794 m. slm	21.5	6.6	0.0
Saint-Christophe - Aeroporto 545 m. slm	30.3	15.6	6.2
Saint-Vincent - Terme 626 m. slm	26.8	16.6	0.0
Valgrisenche - Menthieu 1859 m. slm	19.1	8.7	0.0
Valsavarenche - Pont 1951 m. slm	19.1	6.5	4.2
Valtournenche - Breuil Cervinia 1998 m. slm	20.8	6.6	1.8
Verrès - Capoluogo 375 m. slm	27.5	16.5	0.0
Villeneuve - S.R. Saint-Nicolas 839 m. slm	28.5	16.6	0.0

(I dati riportati sono pubblicati con procedura automatica, non risultano pertanto validati)