








## SITUAZIONE SINOTTICA

Un promontorio anticiclonico atlantico tende a espandersi verso l'Europa centrale favorendo l'ingresso di aria più mite, con giornate prevalentemente soleggiate e temperature in sensibile rialzo. Un nuovo possibile peggioramento è atteso tra domenica e lunedì.

<b>mercoledì 8 marzo 2017</b>		attendibilità: ★★☆☆					
 <p style="text-align: center;">mattino</p>							
<p>Prevalentemente soleggiato o velato in mattinata, con estensione della nuvolosità dai settori centro-occidentali e possibile nevischio ventato dal pomeriggio/sera.</p> <p><b>Venti:</b> 3000 m debole localmente moderati da NW; foehn nelle valli, irregolare al mattino.</p> <p><b>Temperature:</b> in sensibile rialzo i valori diurni specie in montagna. Zero termico: 1000 » 2400 m; T 1500: -8 » 8 °C; T 3000: -12 » -3 °C (valori nella libera atmosfera).</p> <p><b>Pressione:</b> stazionaria.</p>							
 <p style="text-align: center;">pomeriggio</p>		<table border="1"> <tr> <td>Temperature: <i>montagna (max)</i></td> <td>▲</td> <td rowspan="2"><b>Segnalazioni:</b> nulla da segnalare.</td> </tr> <tr> <td>Temperature: <i>valli (max)</i></td> <td>▲</td> </tr> </table>	Temperature: <i>montagna (max)</i>	▲	<b>Segnalazioni:</b> nulla da segnalare.	Temperature: <i>valli (max)</i>	▲
Temperature: <i>montagna (max)</i>	▲	<b>Segnalazioni:</b> nulla da segnalare.					
Temperature: <i>valli (max)</i>	▲						

<b>giovedì 9 marzo 2017</b>		attendibilità: ★★☆☆							
 <p style="text-align: center;">mattino</p>									
<p>Prevalentemente soleggiato o velato con possibili residui addensamenti lungo la dorsale.</p> <p><b>Venti:</b> 3000 m moderati o forti da NW; foehn nelle valli.</p> <p><b>Temperature:</b> in ulteriore rialzo. Zero termico: 1600 » 2800 m; T 1500: 1 » 10 °C; T 3000: -4 » -2 °C (valori nella libera atmosfera).</p> <p><b>Pressione:</b> stazionaria.</p>									
 <p style="text-align: center;">pomeriggio</p>		<table border="1"> <tr> <td>Temperature: <i>montagna (min max)</i></td> <td>▲</td> <td>▲</td> <td rowspan="2"><b>Segnalazioni:</b> nulla da segnalare.</td> </tr> <tr> <td>Temperature: <i>valli (min max)</i></td> <td>▲</td> <td>▲</td> </tr> </table>	Temperature: <i>montagna (min max)</i>	▲	▲	<b>Segnalazioni:</b> nulla da segnalare.	Temperature: <i>valli (min max)</i>	▲	▲
Temperature: <i>montagna (min max)</i>	▲	▲	<b>Segnalazioni:</b> nulla da segnalare.						
Temperature: <i>valli (min max)</i>	▲	▲							

<b>venerdì 10 marzo 2017</b>		attendibilità: ★★☆☆						
 <p style="text-align: center;">mattino</p>								
<p>Prevalentemente soleggiato e relativamente mite.</p> <p><b>Venti:</b> 3000 m moderati o forti da NW; episodi di foehn nelle valli.</p> <p><b>Temperature:</b> stazionarie o in lieve calo specie nei valori minimi Zero termico: 1500 » 2700 m (valori nella libera atmosfera).</p> <p><b>Pressione:</b> in calo.</p>								
 <p style="text-align: center;">pomeriggio</p>		<table border="1"> <tr> <td>Temperature: <i>montagna (min max)</i></td> <td>▼</td> <td>◄</td> </tr> <tr> <td>Temperature: <i>valli (min max)</i></td> <td>▼</td> <td>◄</td> </tr> </table>	Temperature: <i>montagna (min max)</i>	▼	◄	Temperature: <i>valli (min max)</i>	▼	◄
Temperature: <i>montagna (min max)</i>	▼	◄						
Temperature: <i>valli (min max)</i>	▼	◄						

<b>tendenza successiva</b>		attendibilità: ★☆☆☆
 <p>sab 11 mar    dom 12 mar    lun 13 mar    mar 14 mar</p>		
<p>Prevalentemente soleggiato e relativamente mite, possibile parziale peggioramento tra domenica e lunedì.</p>		

<b>08/03/2017</b>	<b>Temperatura Max di ieri (ore 12-18) °C</b>	<b>Temperatura Min di oggi (ore 00-08) °C</b>	<b>Precipitazioni ultime 24 ore (ore 08-08) mm</b>
Aosta - Piazza Plouves 580 m. slm	9,2	0,2	0,0
Ayas - Champoluc 1566 m. slm	2,1	-11,6	0,0
Champorcher - Petit-Mont-Blanc 1640 m. slm	3,6	-5,0	0,0
Cogne - Gimillan 1785 m. slm	-1,2	-7,8	0,2
Courmayeur - Dolonne 1200 m. slm	1,0	-5,6	4,0
Donnas - Clapey 341 m. slm	12,6	5,1	0,0
Etroubles - Chevière 1339 m. slm	1,4	-6,1	0,2
Gressoney-Saint-Jean - Bieltschocke 1370 m. slm	4,0	-7,6	0,0
La Thuile - Les Granges 1637 m. slm	-2,4	-7,0	0,2
Morgex - Capoluogo 938 m. slm	3,4	-1,9	0,0
Nus - Saint-Barthélemy - Osservatorio 1675 m. slm	-0,1	-4,8	0,2
Rhêmes-Notre-Dame - Chaudanne 1794 m. slm	-1,2	-13,2	1,0
Saint-Christophe - Aeroporto 545 m. slm	12,1	-2,4	0,0
Saint-Vincent - Terme 626 m. slm	-	-	-
Valgrisenche - Menthieu 1859 m. slm	-1,9	-8,3	1,8
Valsavarenche - Pont 1951 m. slm	-2,6	-8,1	0,2
Valtournenche - Breuil Cervinia 1998 m. slm	-3,0	-10,8	0,0
Verrès - Capoluogo 375 m. slm	13,5	2,5	0,0
Villeneuve - S.R. Saint-Nicolas 839 m. slm	6,2	-0,3	0,0

*(I dati riportati sono pubblicati con procedura automatica, non risultano pertanto validati)*